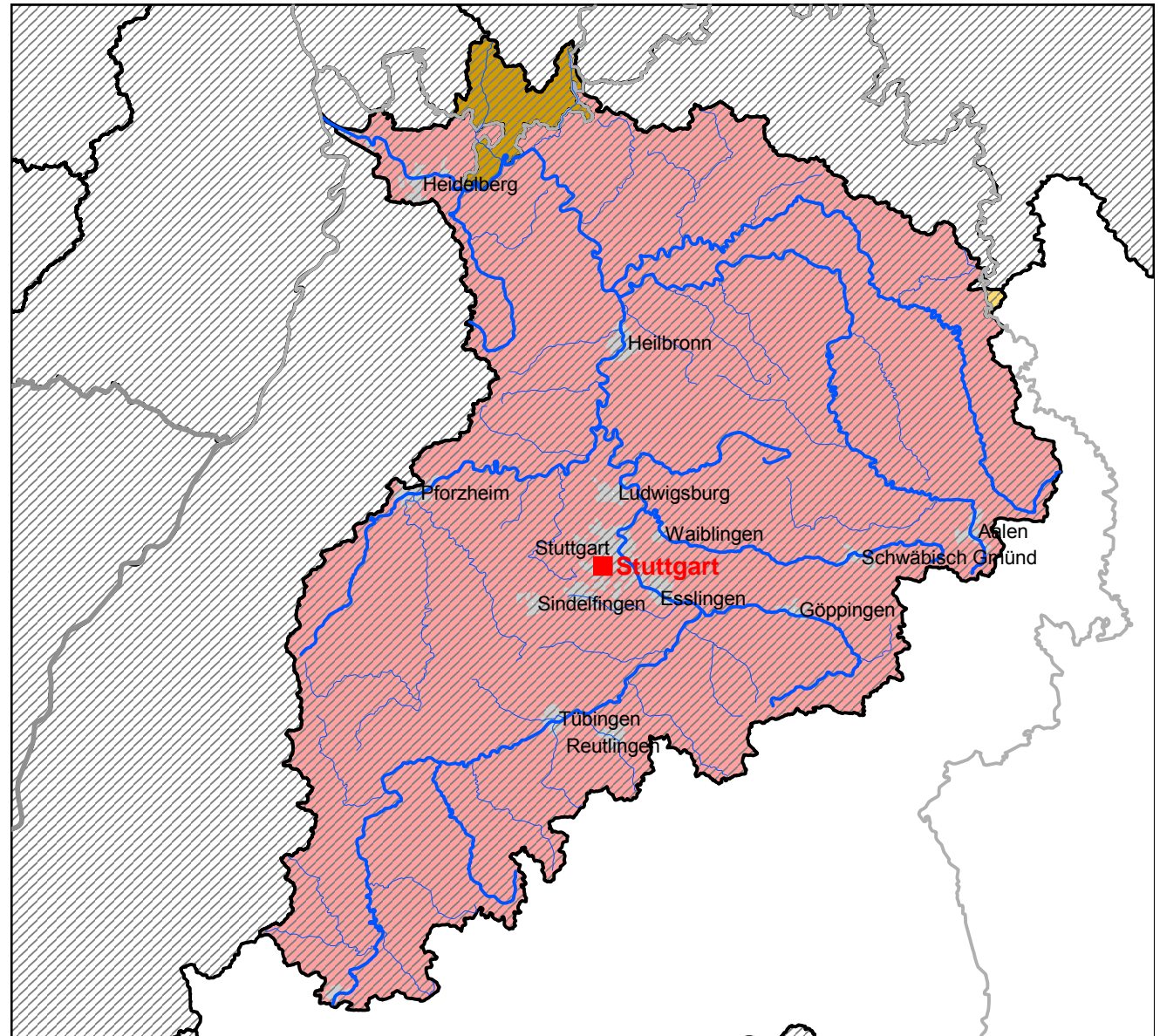
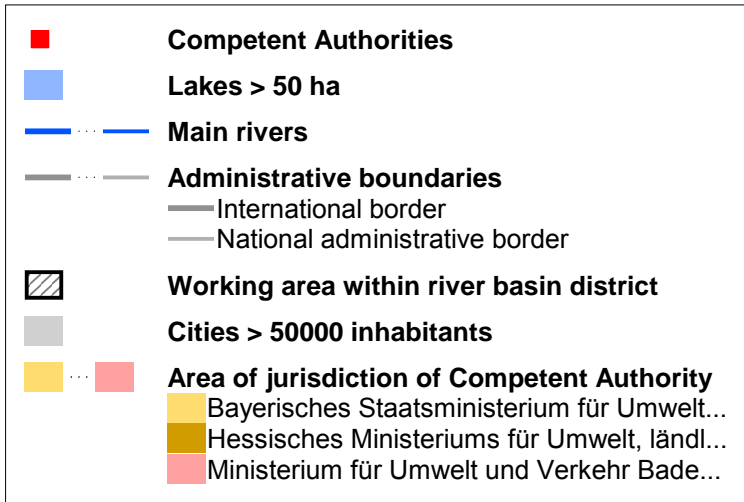
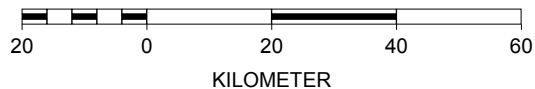


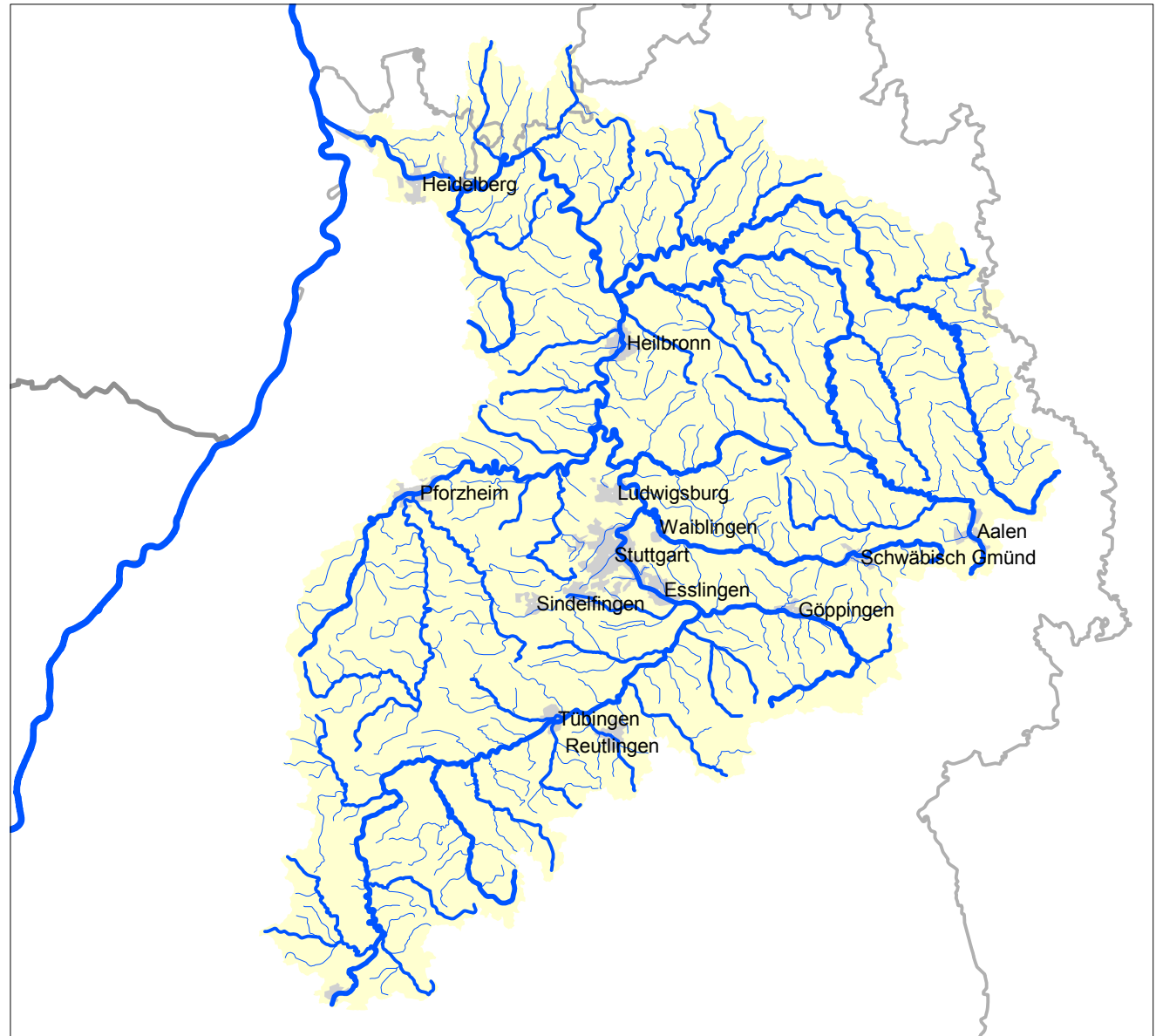
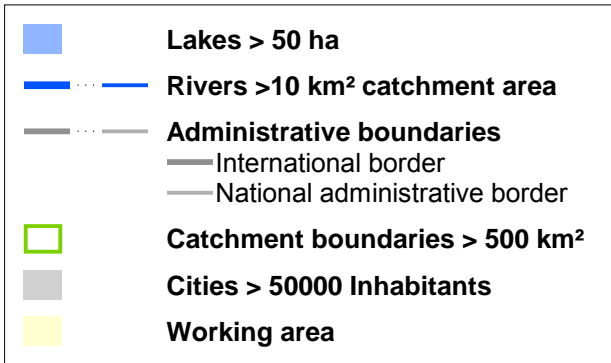
1 Bearbeitungsgebiet Neckar: Zuständige Behörden



MASSSTAB 1 : 1.211.387



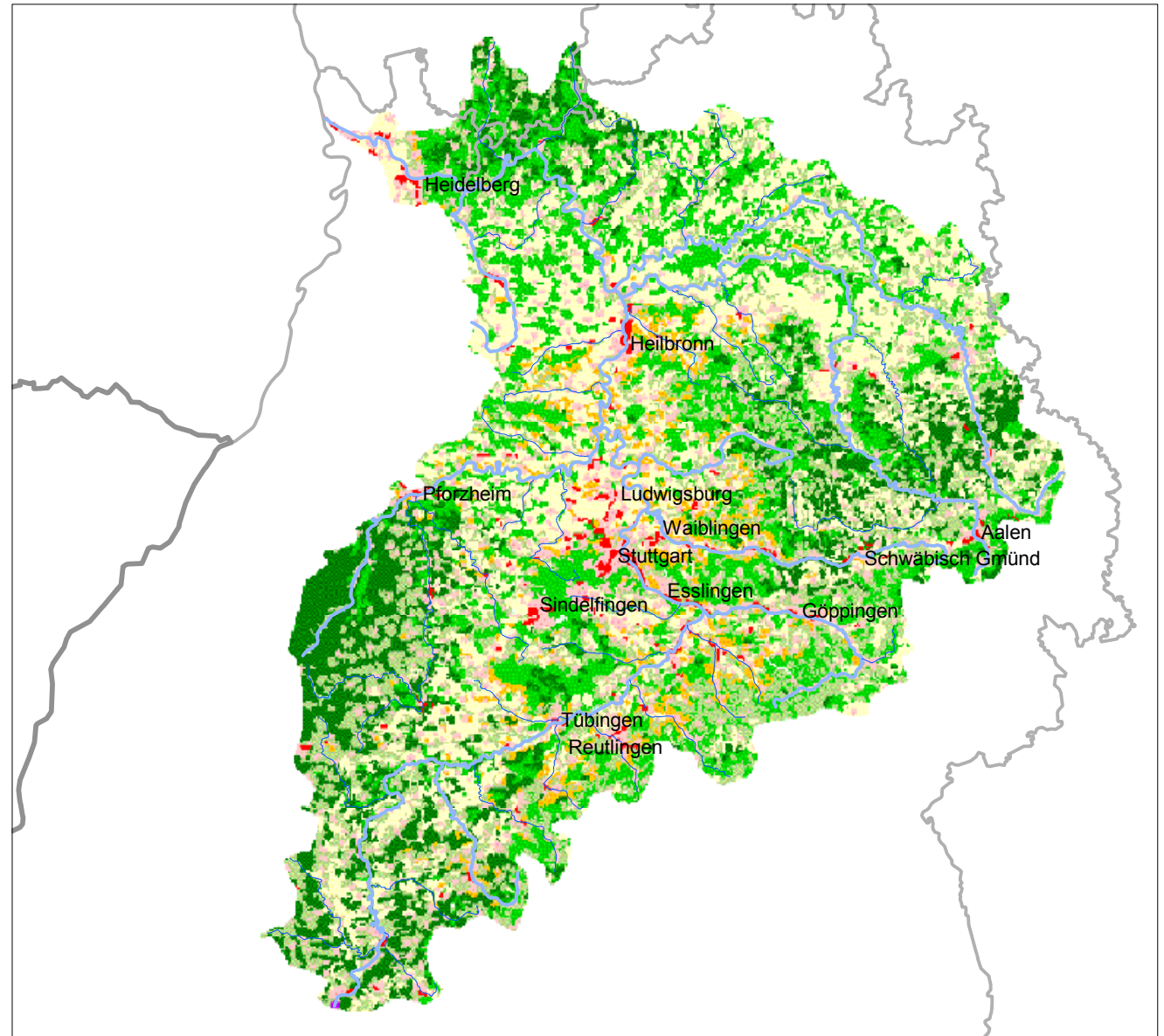
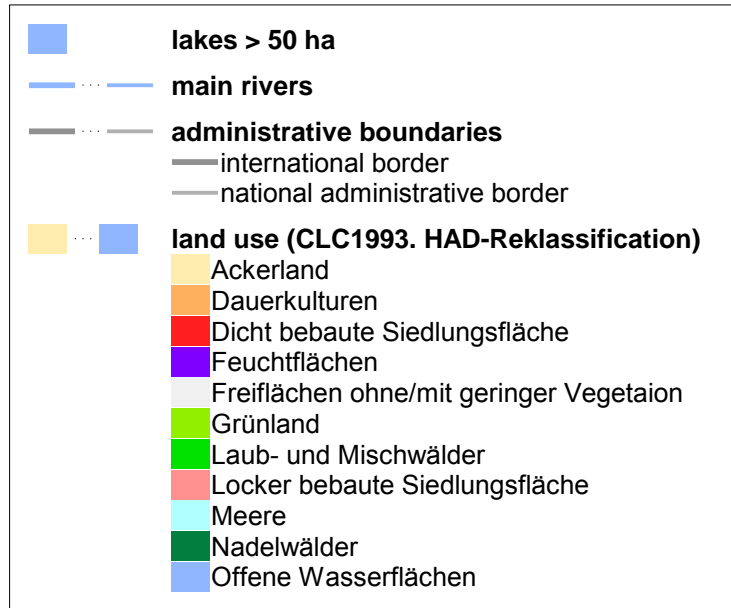
2 Bearbeitungsgebiet Neckar (Übersicht)



MASSSTAB 1 : 1.211.387



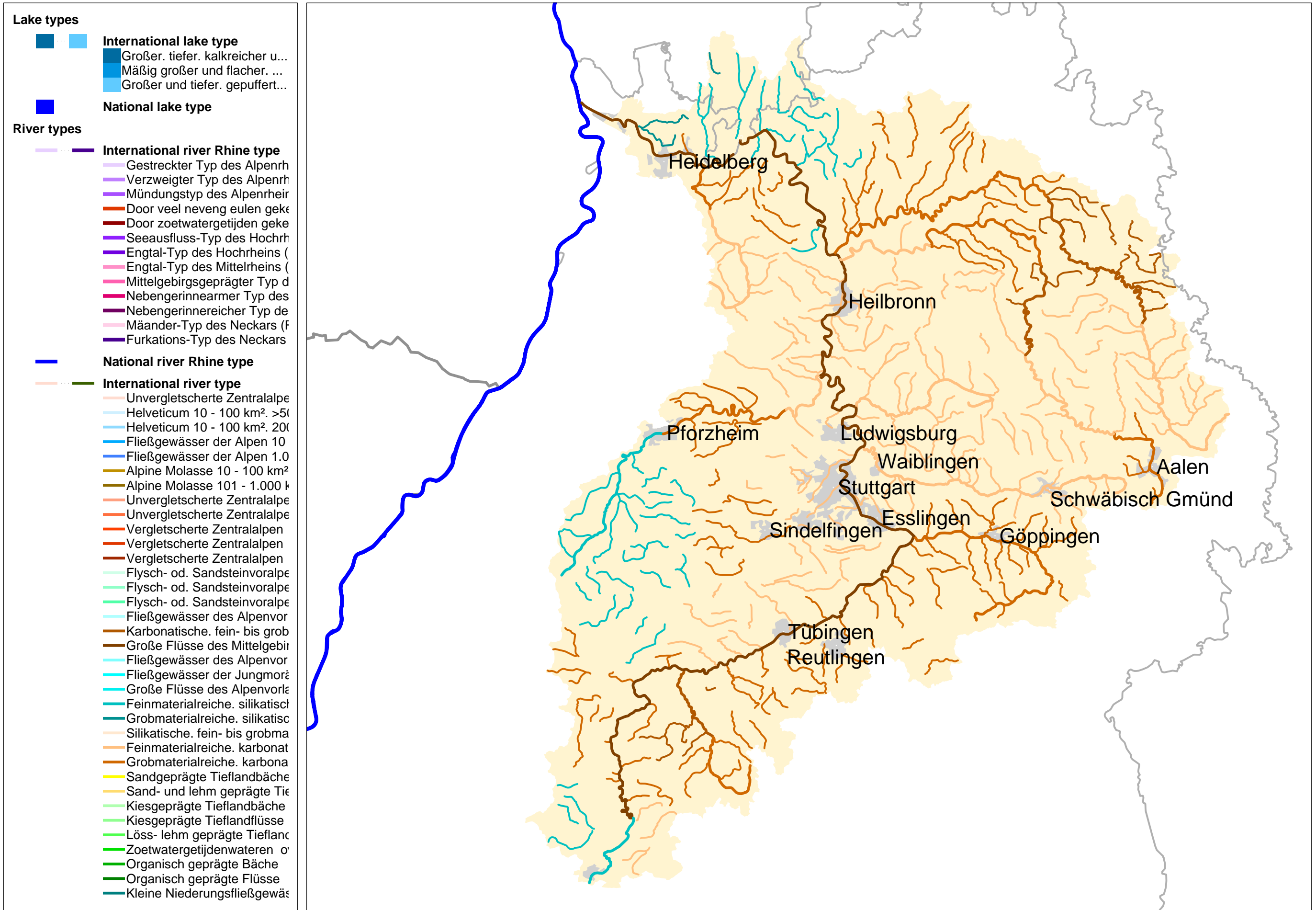
3 BG Neckar: Bodennutzung nach Corine Landcover



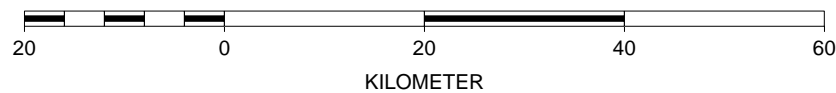
MASSSTAB 1 : 1.211.387



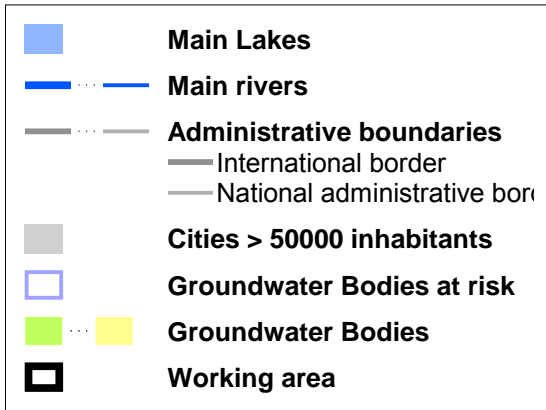
4.1 Bearbeitungsgebiet Neckar: Typologie der Oberflächengewässer



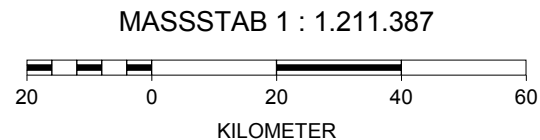
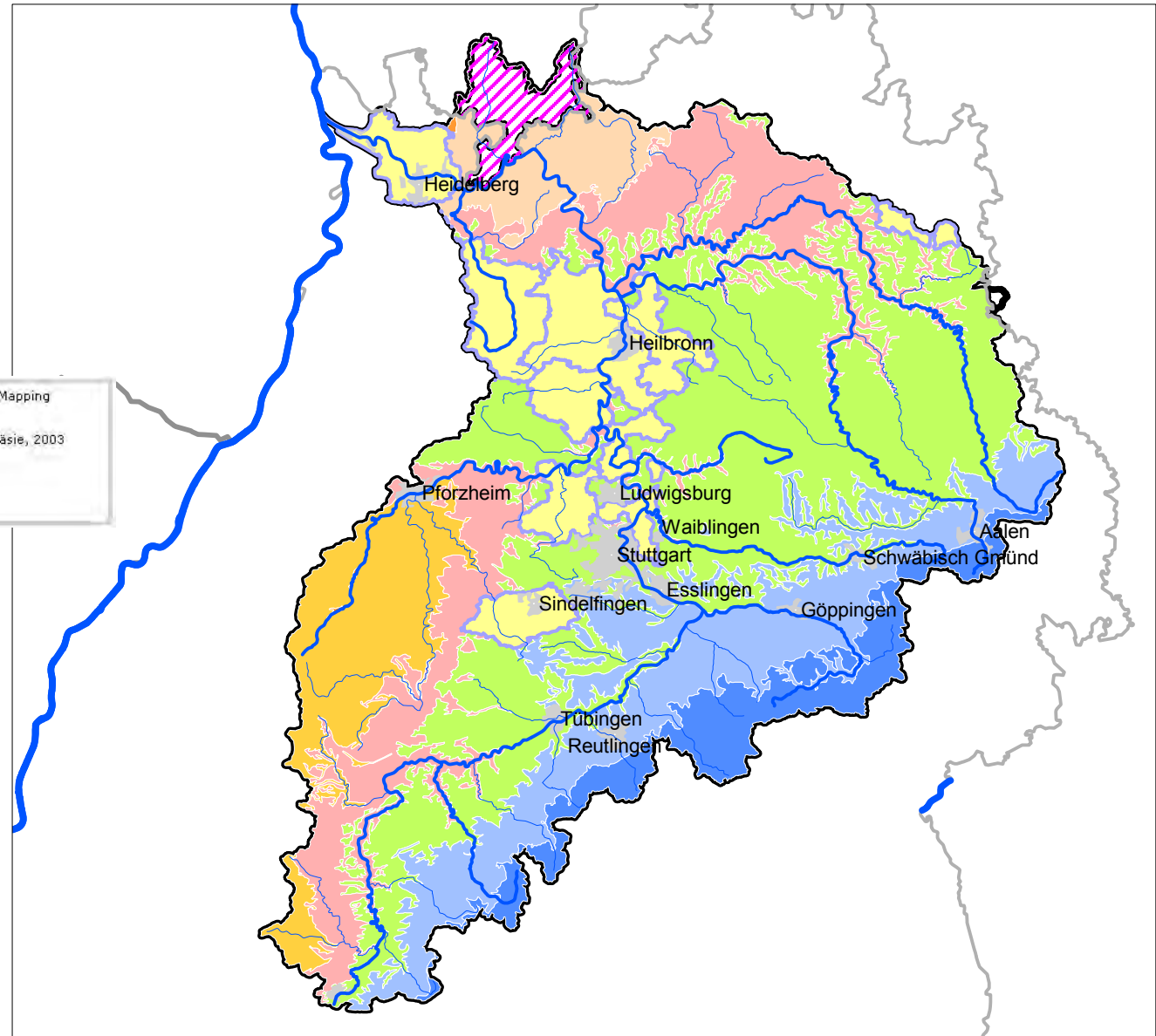
MASSTAB 1 : 756.251



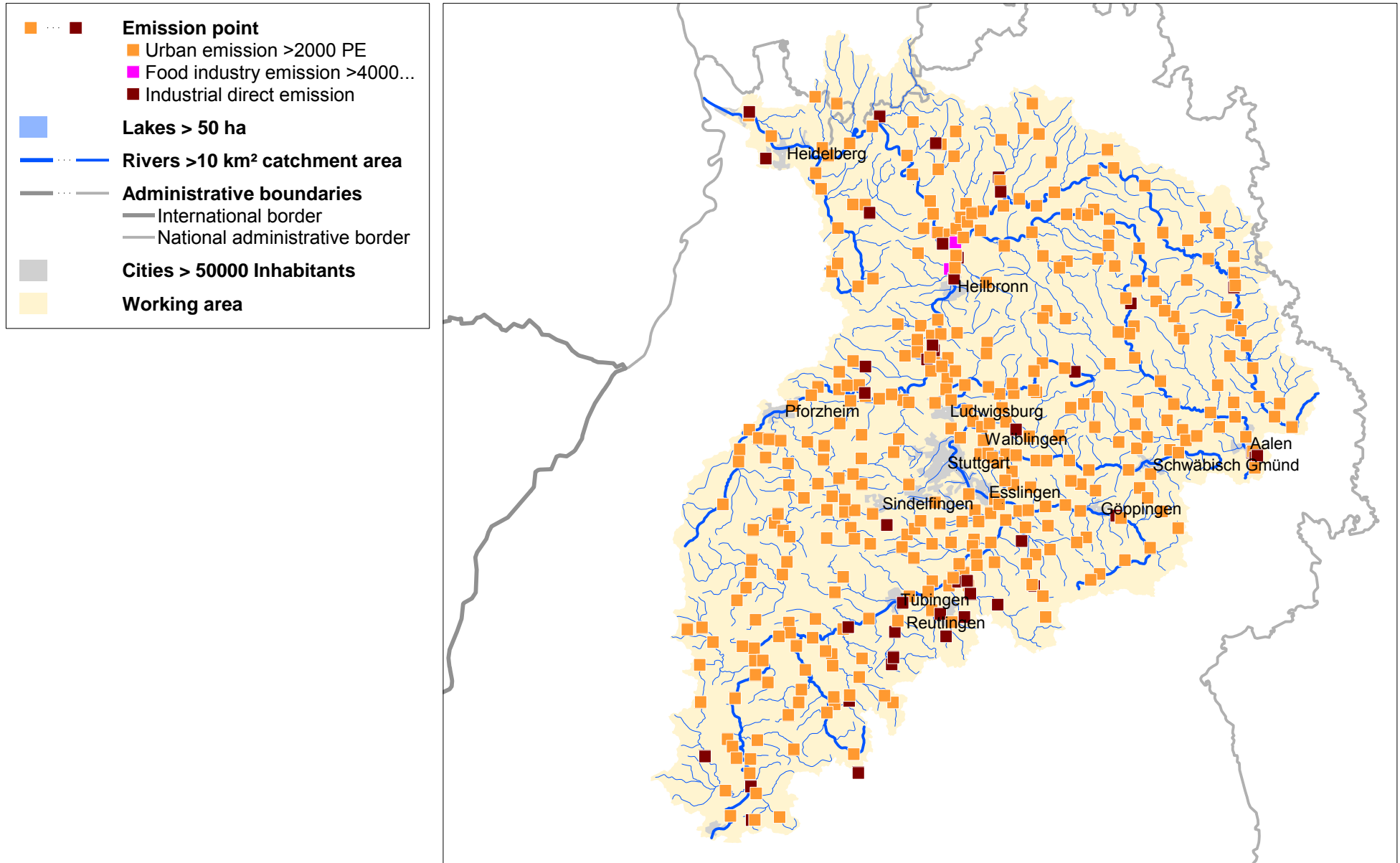
5 Bearbeitungsgebiet Neckar: Grundwasserkörper



This product includes geographical data licensed from European National Mapping Agencies.(c)EuroGeographics
ATKIS(R), DLM1000; Copyright(c) Bundesamt für Kartographie und Geodäsie, 2003
bfg
Réalisation:



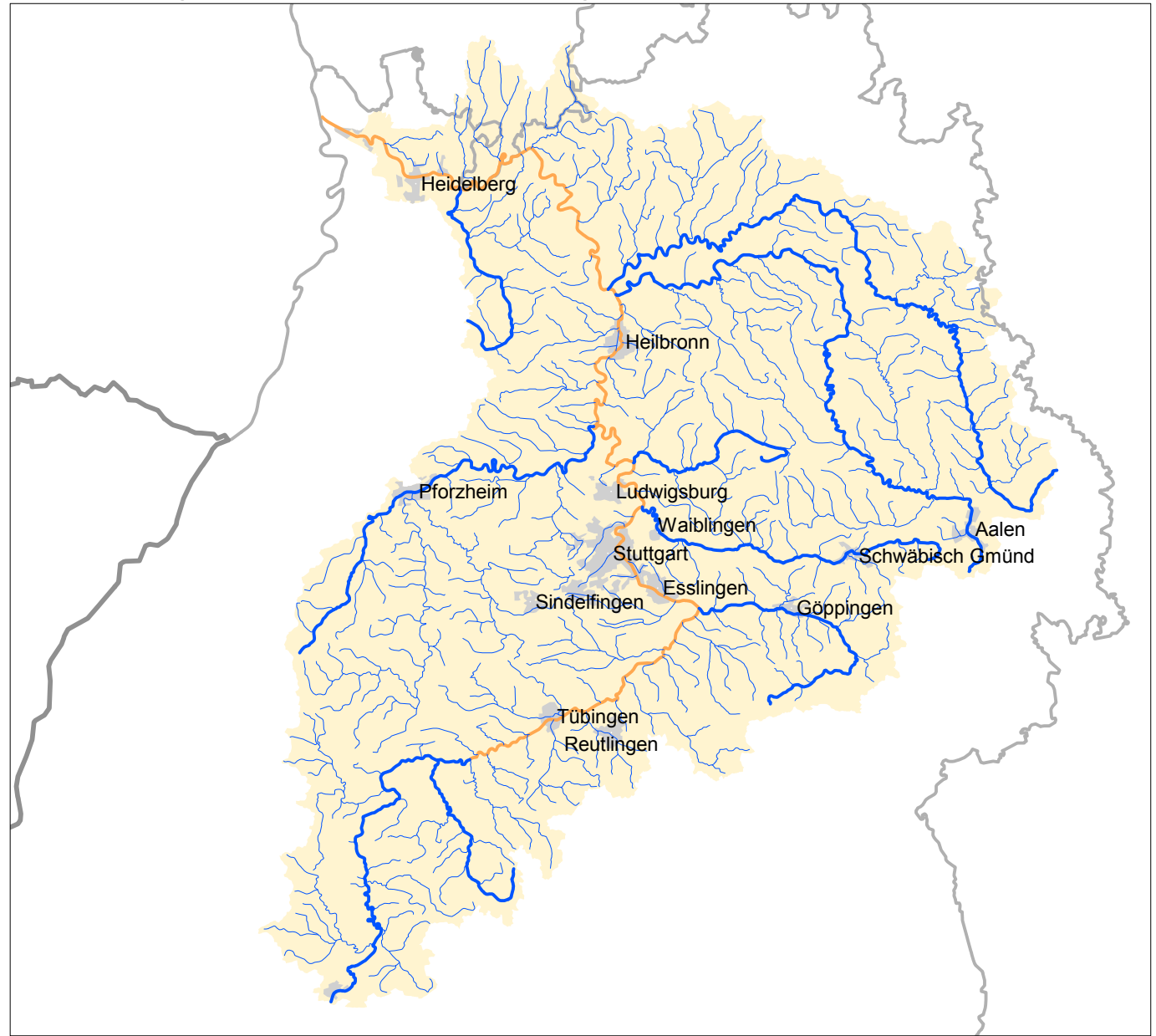
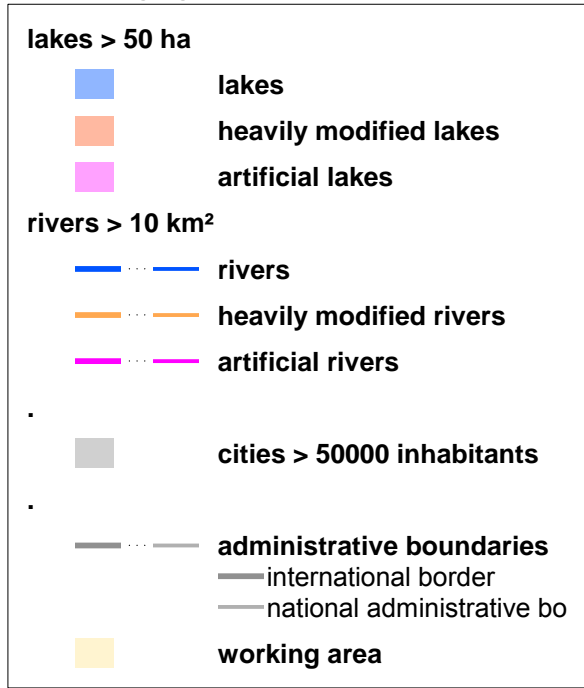
6 Bearbeitungsgebiet Neckar: Kommunale und industrielle Einleitungen



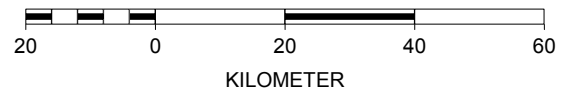
MASSTAB 1 : 1.193.894



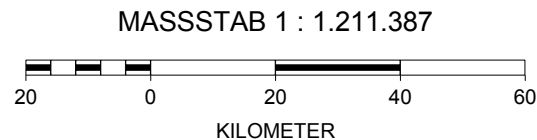
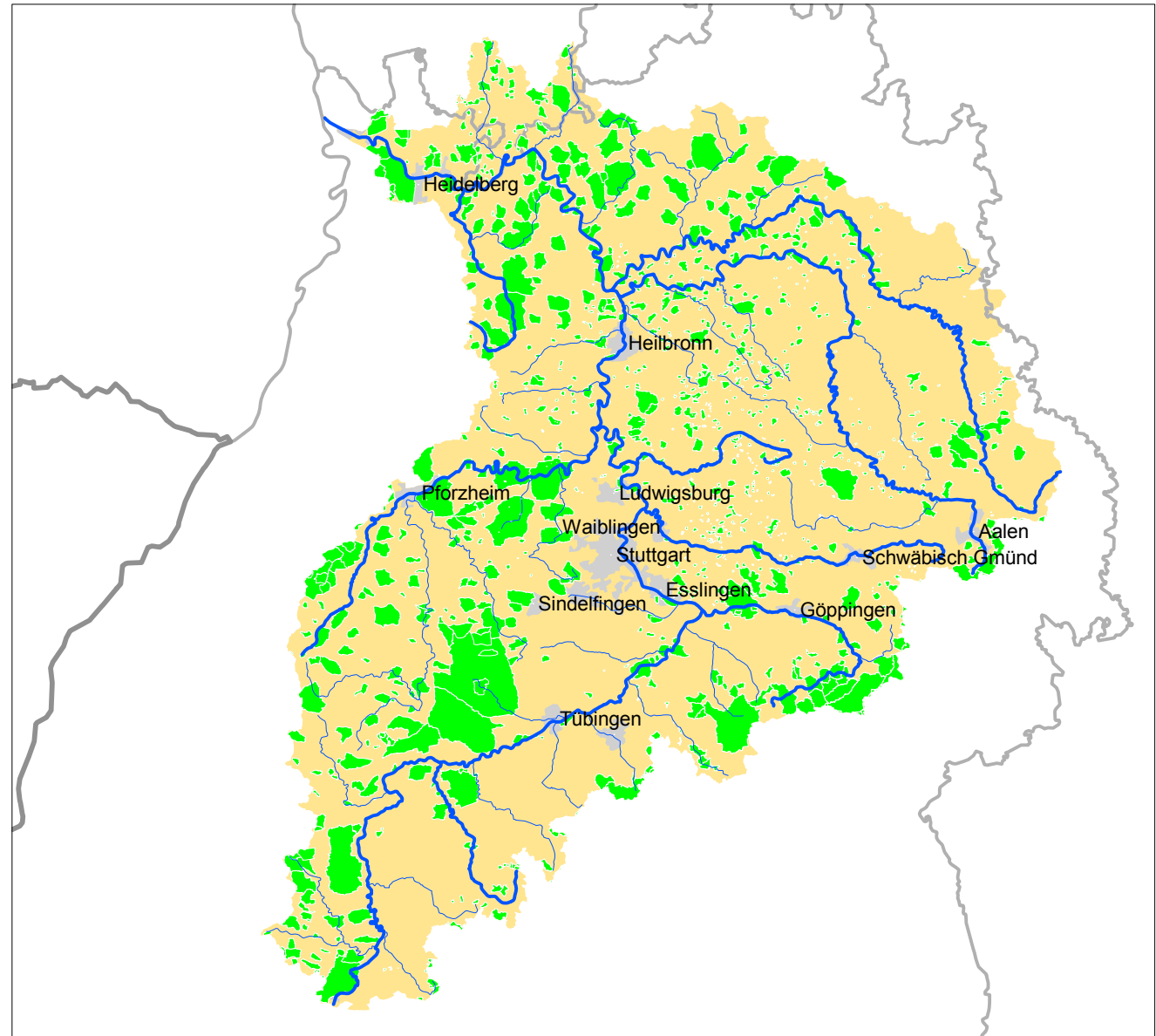
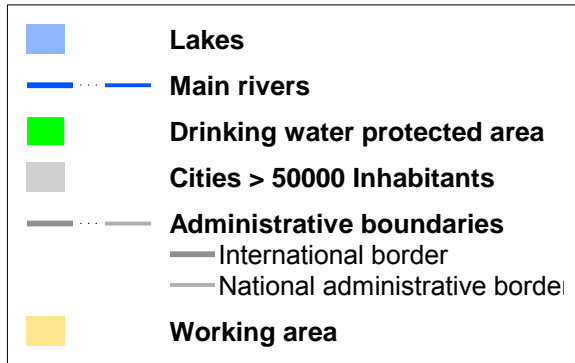
7 Bearbeitungsgebiet Neckar: Künstliche und vorläufig als erheblich verändert ausgewiesene Oberflächenwasserkörper



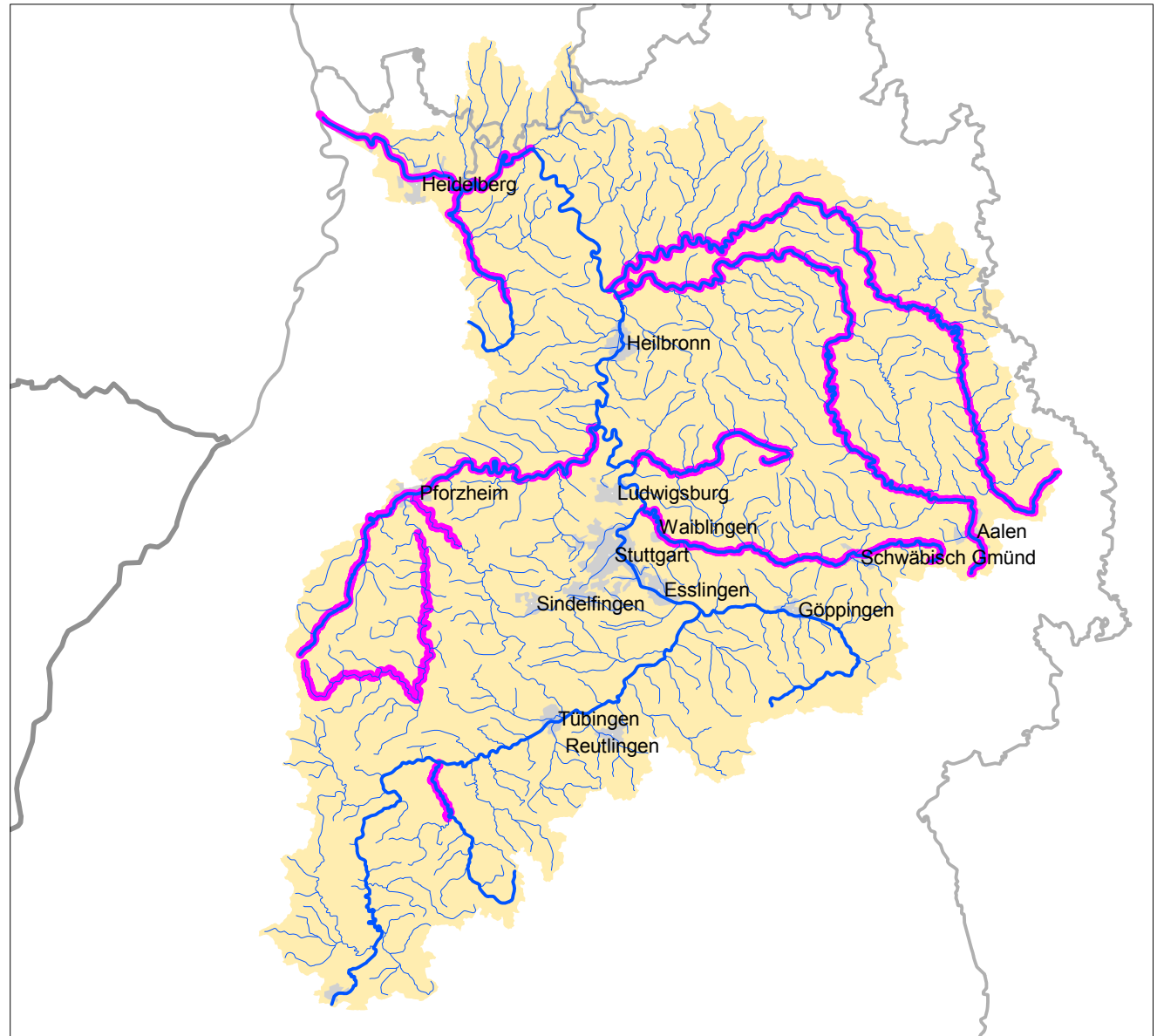
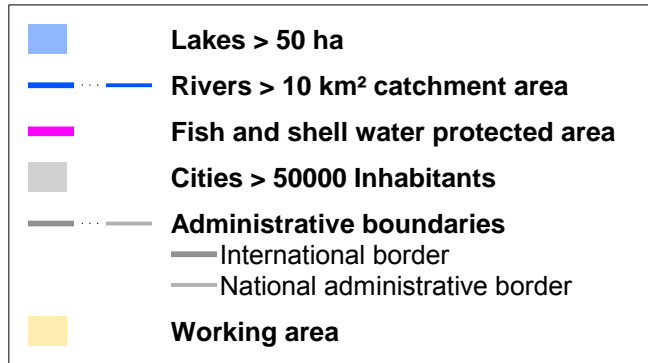
MASSSTAB 1 : 1.163.648



8 Bearbeitungsgebiet Neckar: Trinkwasserschutzgebiete



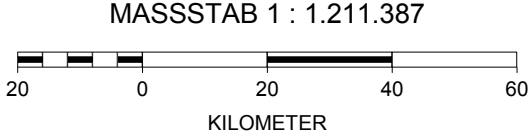
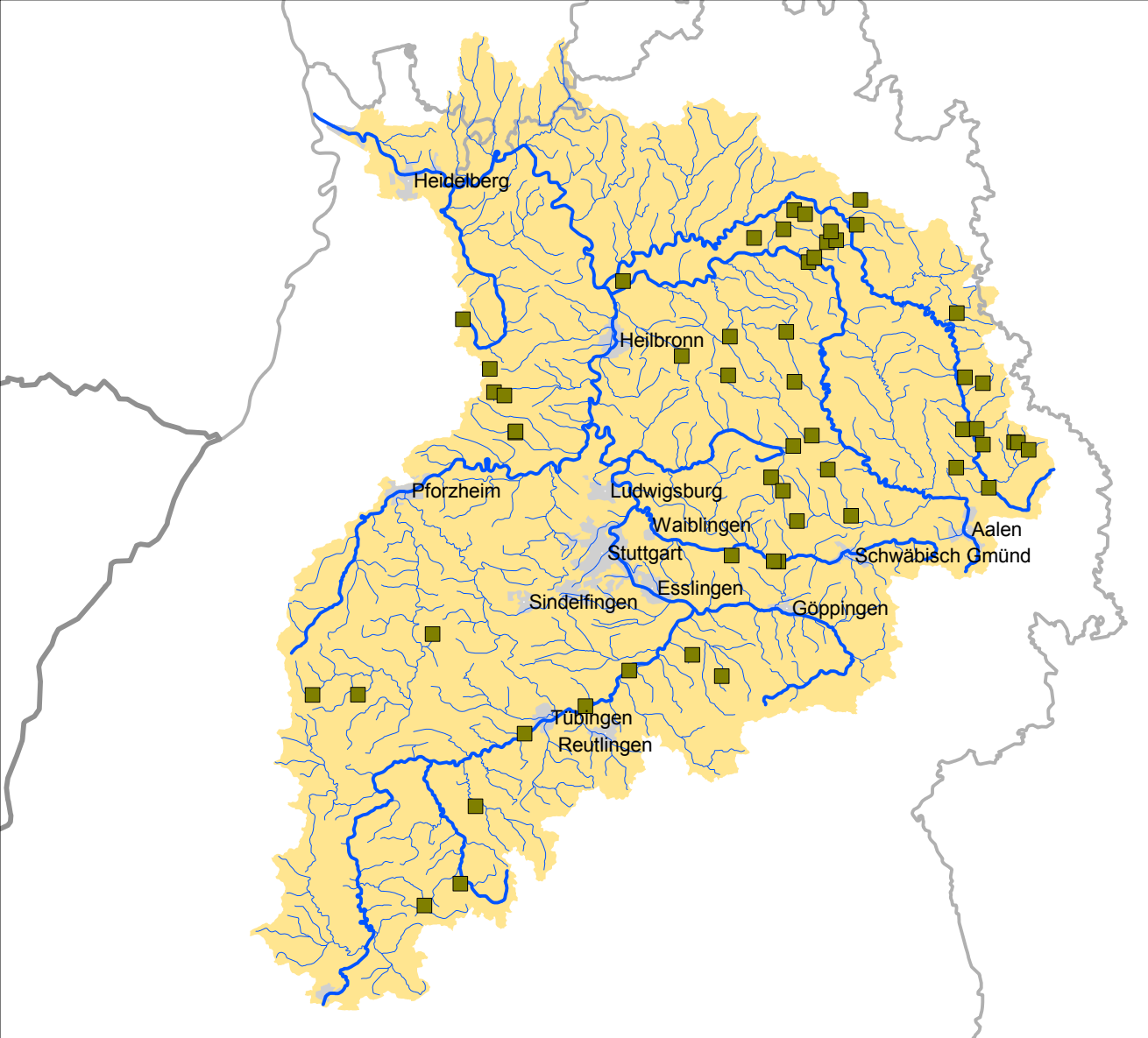
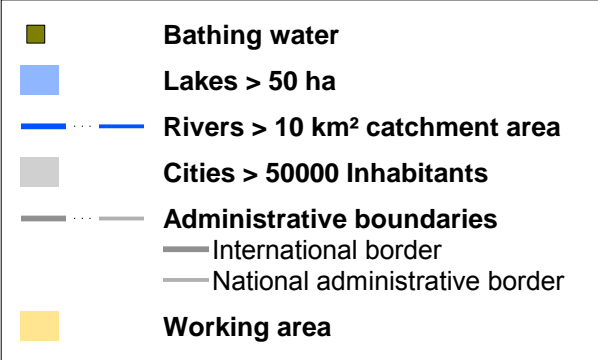
9 BG Neckar: Wirtschaftlich bedeutende Arten (Fischgewässer)



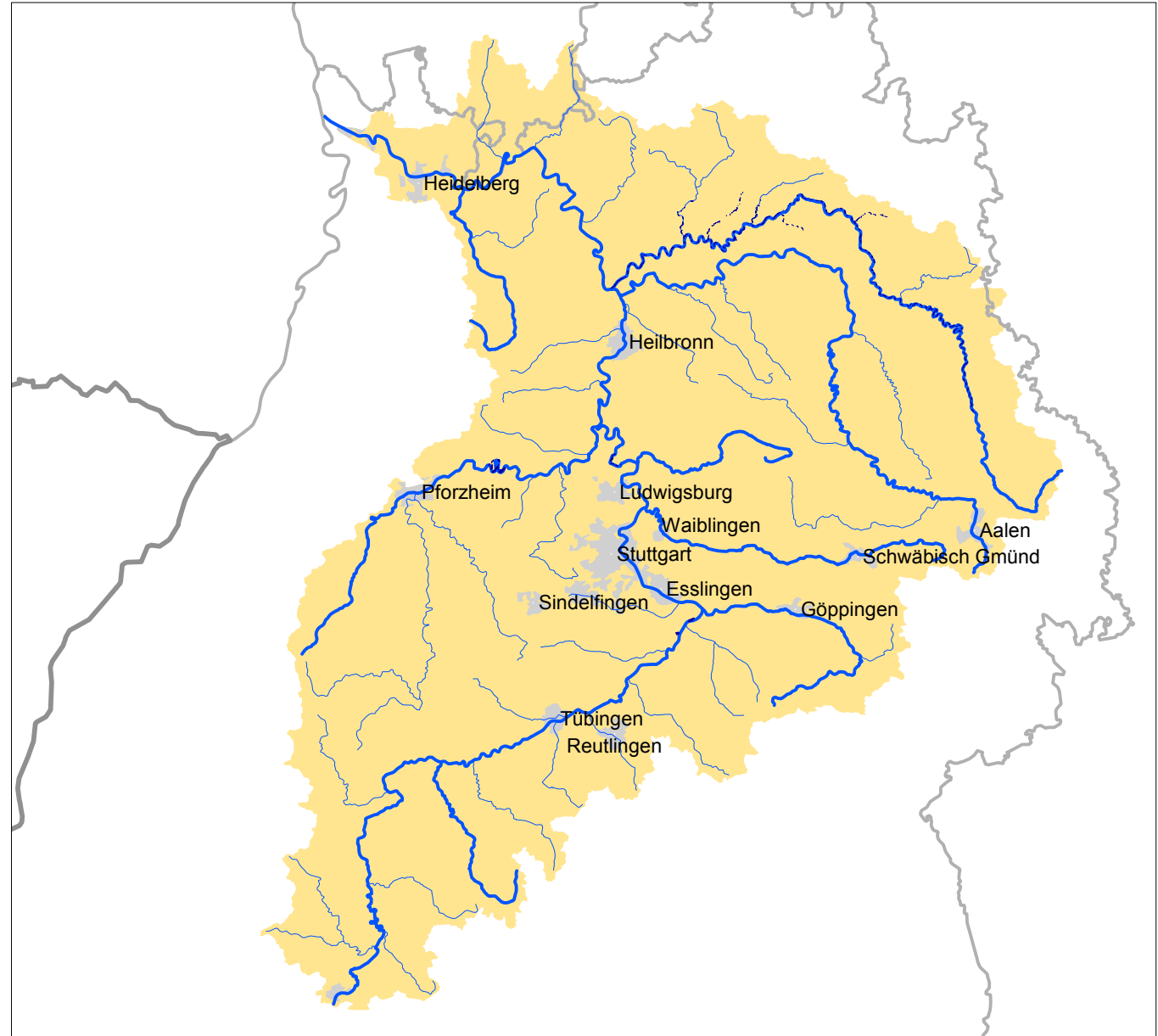
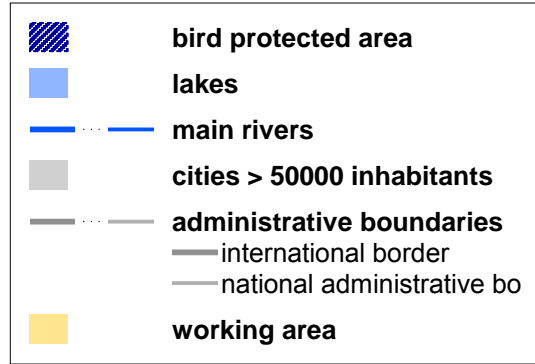
MASSTAB 1 : 1.211.387



10 Bearbeitungsgebiet Neckar: Ausgewiesene Badegewässer



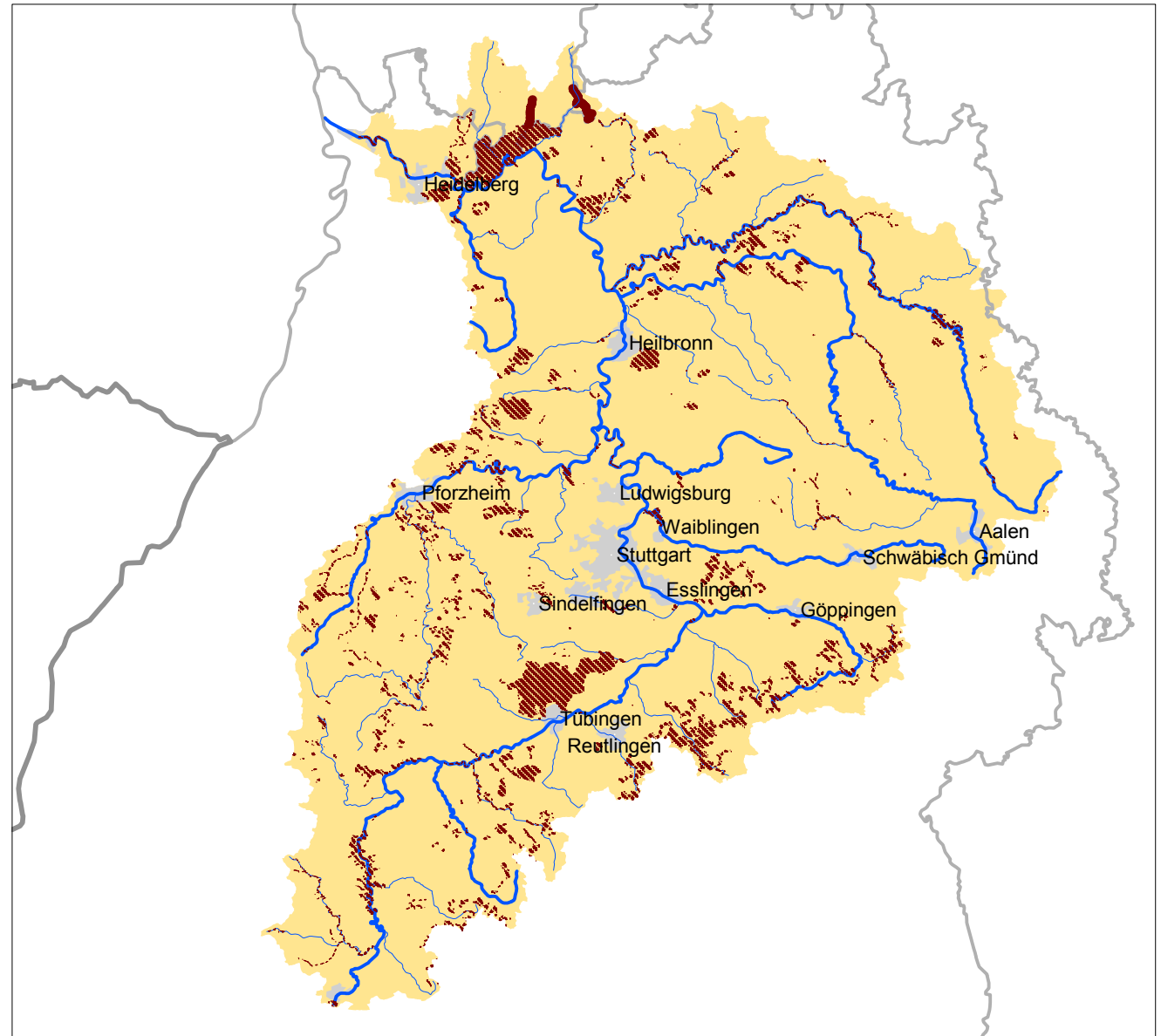
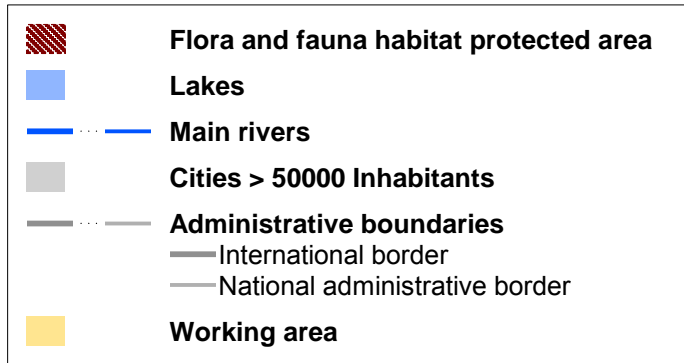
11 BG Neckar: Schutz von Arten und Lebensräumen - wasserabhängige Vogelschutzgebiete



MASSSTAB 1 : 1.176.899



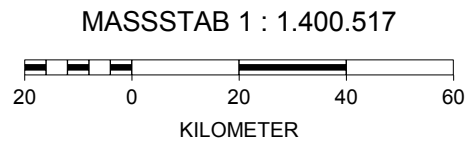
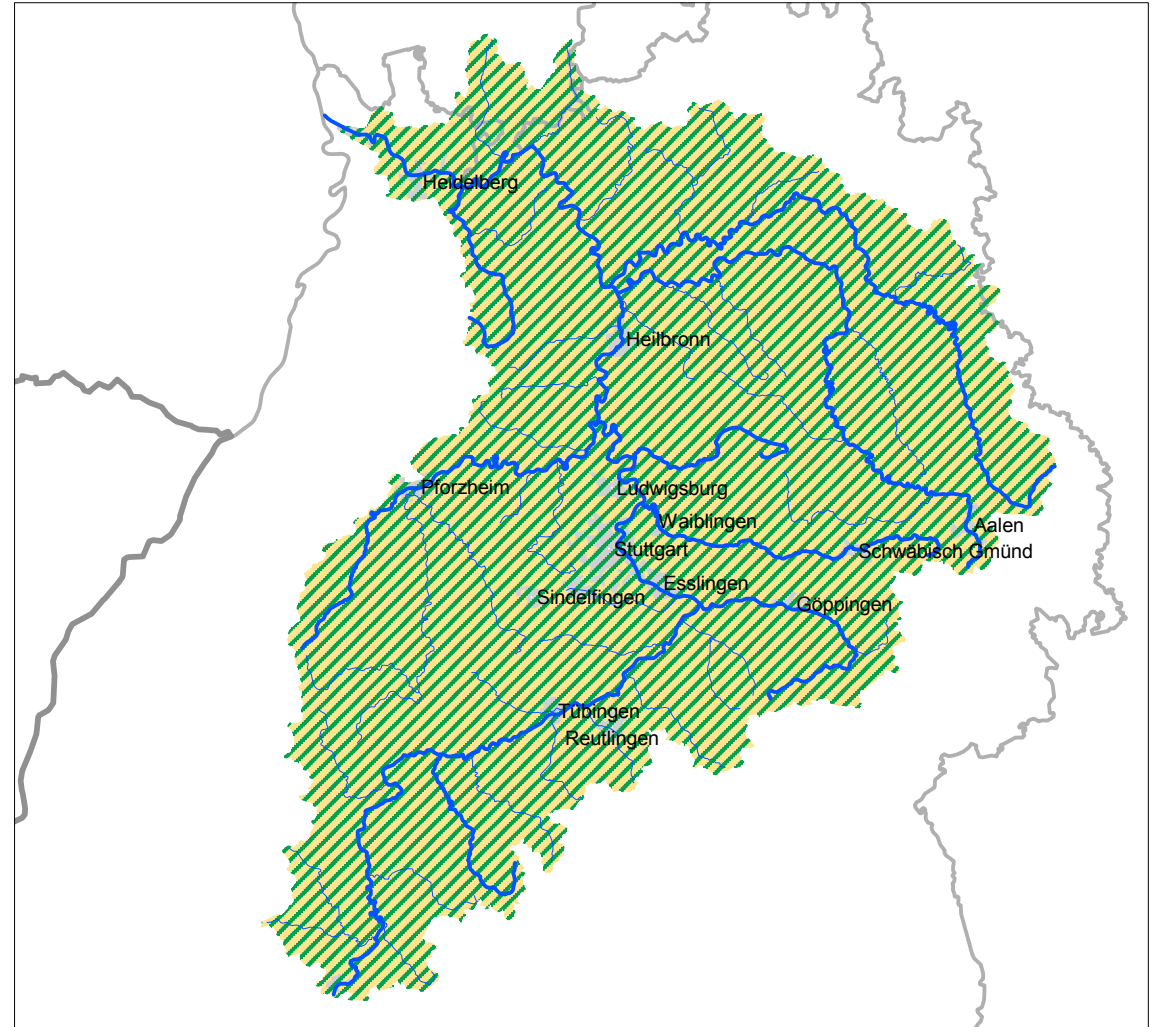
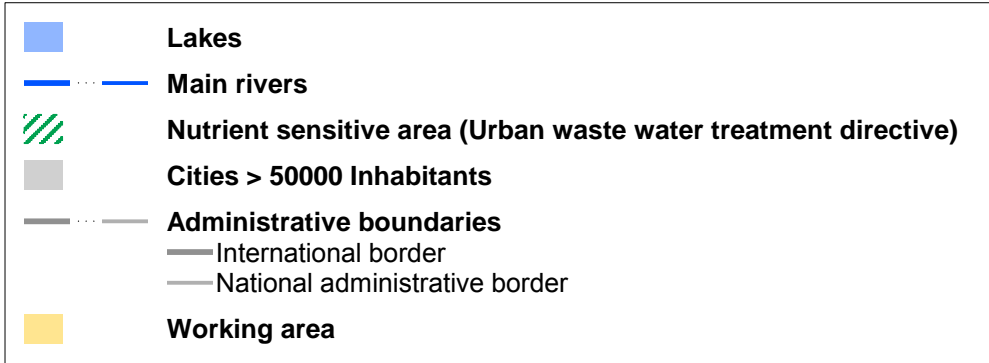
12 BG Neckar: Wasserabhängige FFH-Gebiete



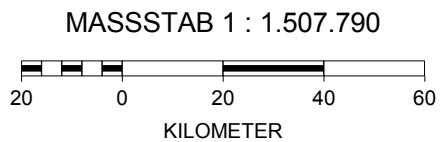
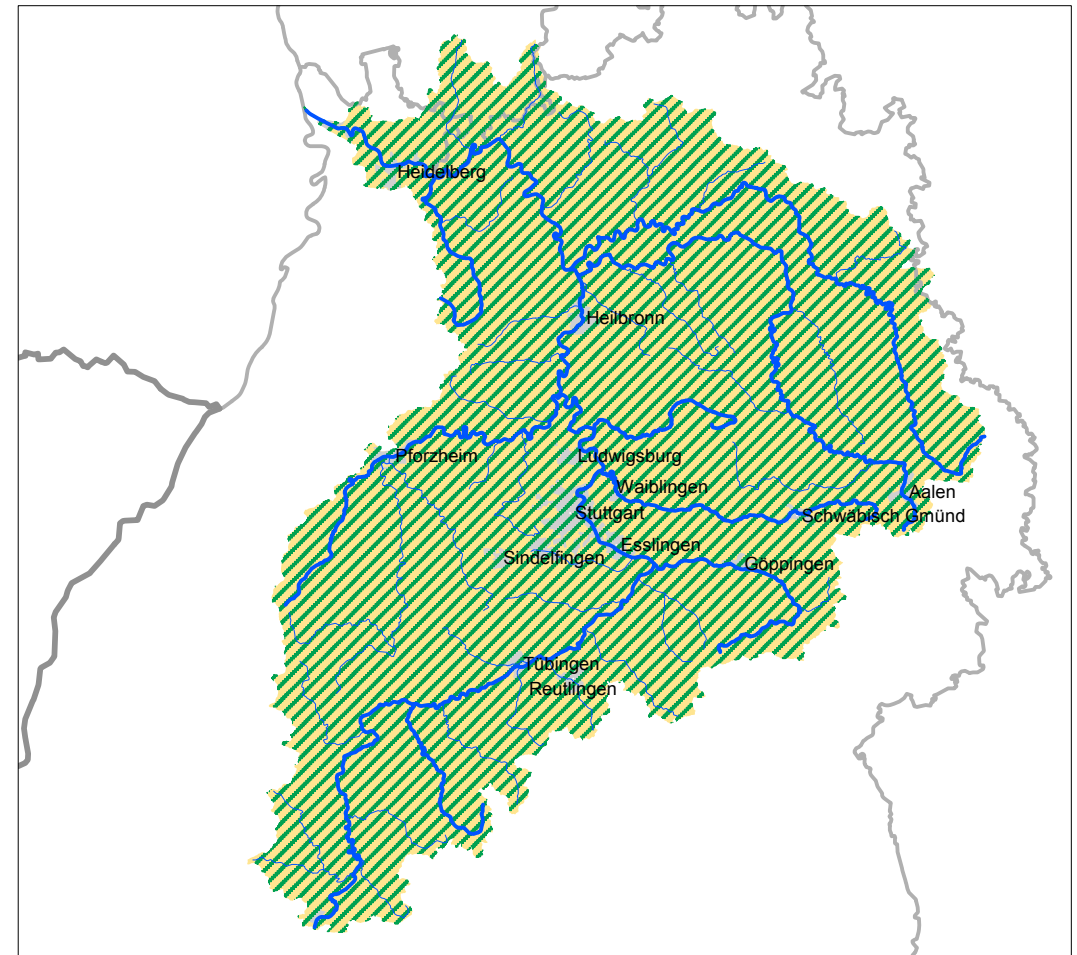
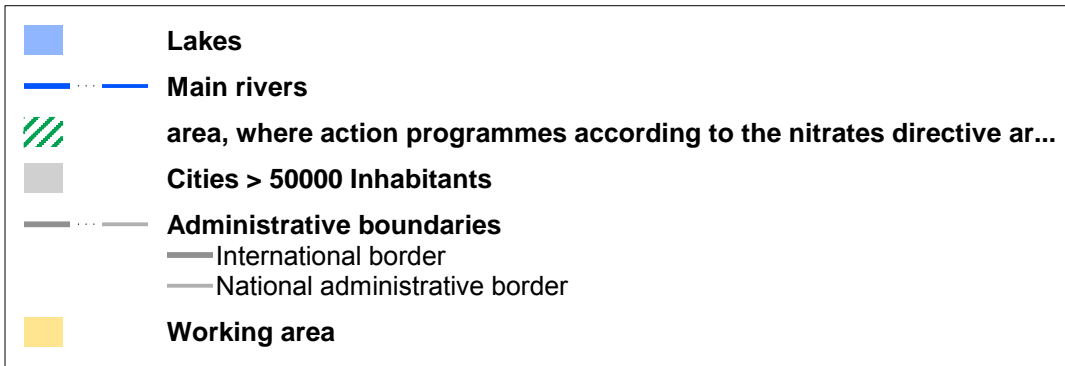
MASSSTAB 1 : 1.211.387

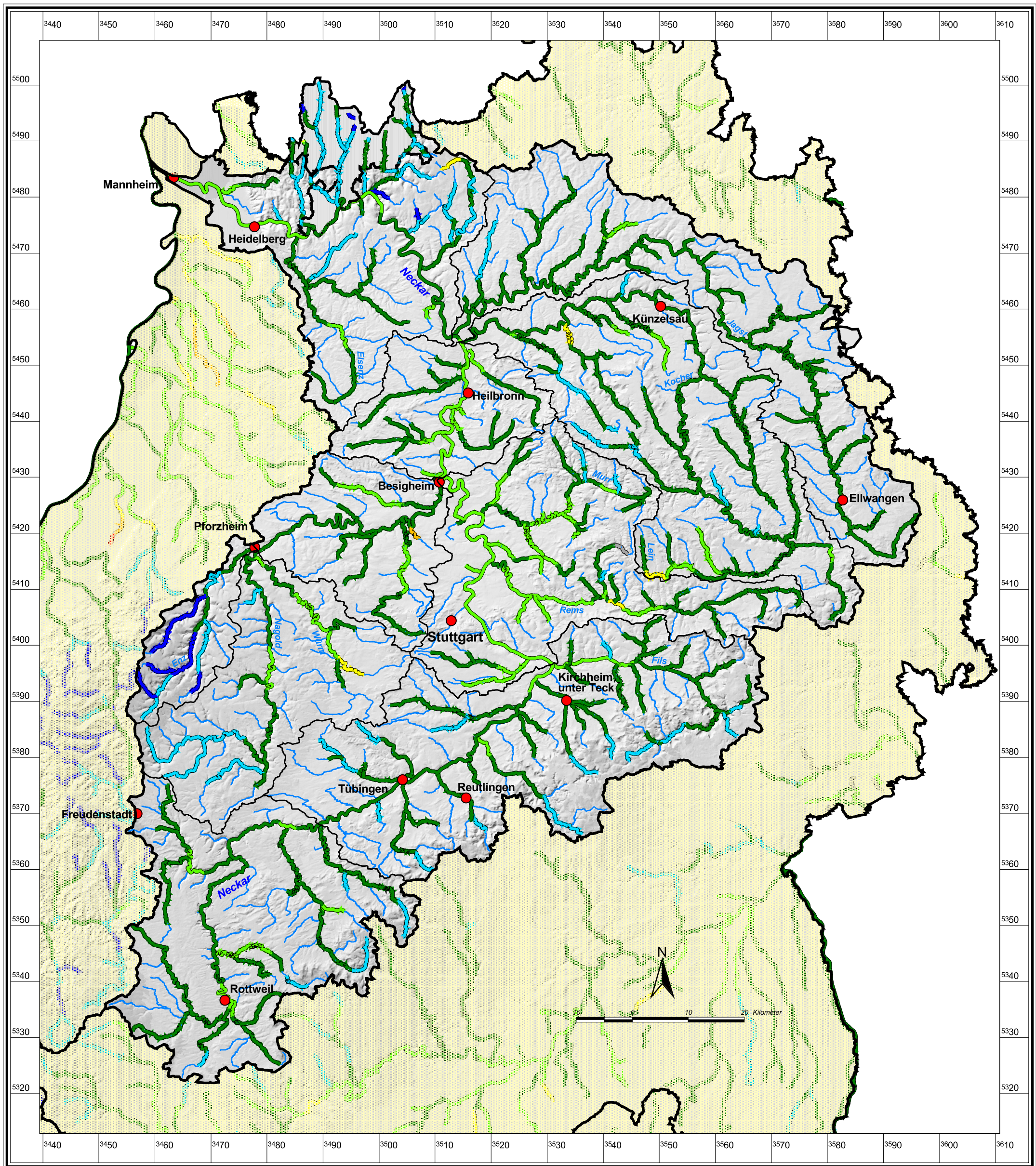


13 BG Neckar: Nährstoffsensible Gebiete - Empfindliche Gebiete nach Kommunalabwasserrichtlinie



14 BG Neckar: Nährstoffsensible Gebiete - Gebiete nach Nitratrictlinie





Zeichenerklärung

Biologische Gewässergüte (Stand: 1998)
 Auf Basis des Teilnetz WRRL (Stand: Juli 2003)

- I unbelastet
- I-II gering belastet
- II mäßig belastet
- II-III kritisch belastet
- III stark verschmutzt
- III-IV sehr stark verschmutzt
- IV übermäßig stark verschmutzt
- nicht bewertbar
- nicht bewertet

Gewässer

- Fließgewässer (Teilnetz WRRL)
- See (F > 50 ha; Stand: Jan. 2004)

Grenzen

- WRRL Bearbeitungsgebiet
- WRRL Teilbearbeitungsgebiet

Sonstiges

- Ort

A 1.1 Biologische Gewässergüte nach LAWA


Flussgebietseinheit: Rhein
 Bearbeitungsgebiet: Neckar (B-W)

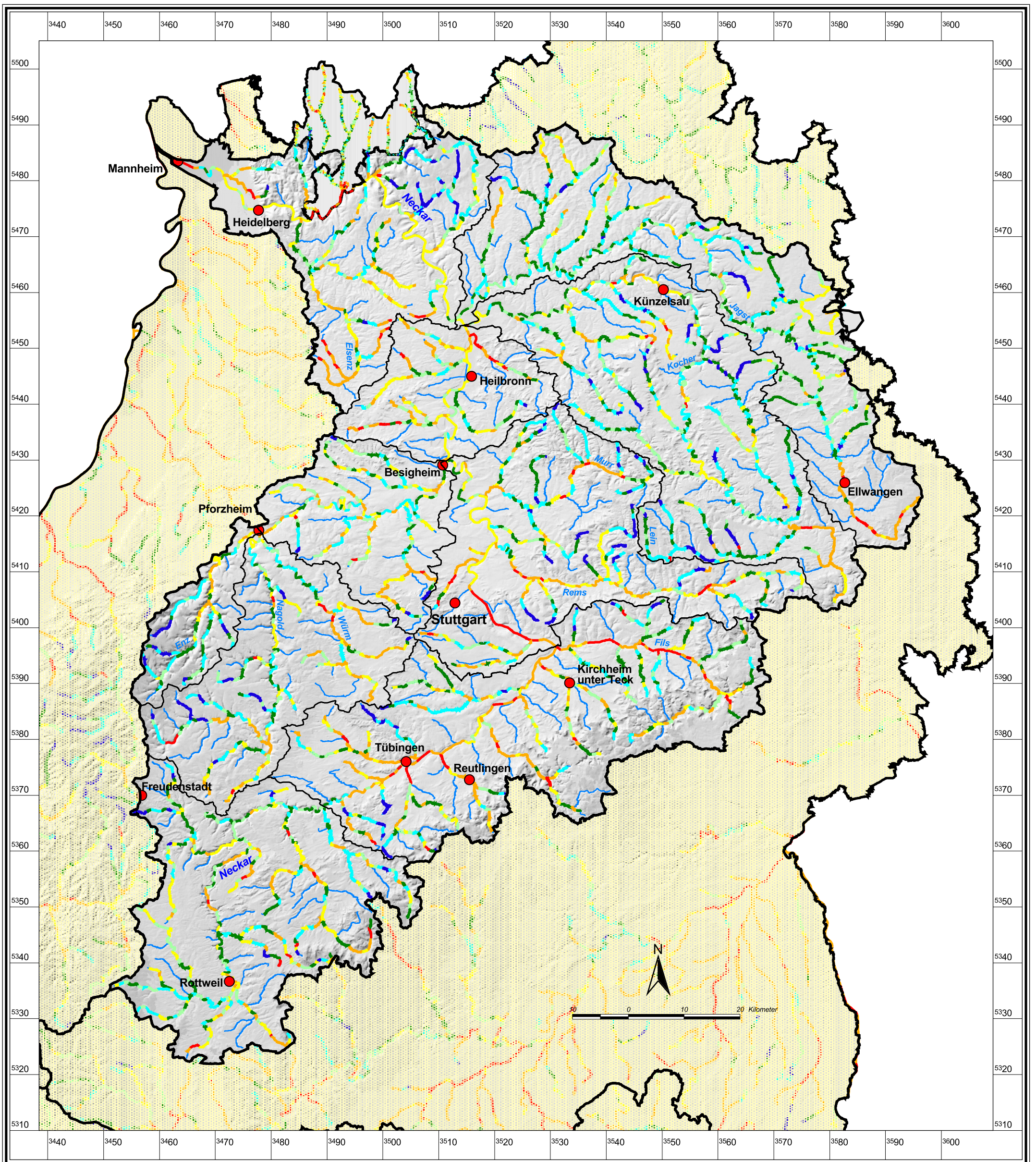


Bearbeiter	Datum	Maßstab	Datenquelle
Röder	27.05.2004	1 : 650 000	LFU 41.1/3; RIPS Pool der LFU BW



**Gewässerdirektion Neckar
 Bereich Besigheim**





Zeichenerklärung

Gewässerstruktur (Stand: Okt. 2003)

Auf Basis des Teilnetz WRRL (Stand: Juli 2003)

- nicht bewertet
- unverändert
- gering verändert
- mäßig verändert
- deutlich verändert
- stark verändert
- sehr stark verändert
- vollständig verändert

Gewässer

- Fließgewässer (Teilnetz WRRL)
- See (F > 50 ha; Stand: Jan. 2004)

Grenzen

- WRRL Bearbeitungsgebiet
- WRRL Teilbearbeitungsgebiet

Sonstiges

- Ort

A 1.2 Gewässerstruktur nach LAWA


Flussgebietseinheit: Rhein
 Bearbeitungsgebiet: Neckar (B-W)

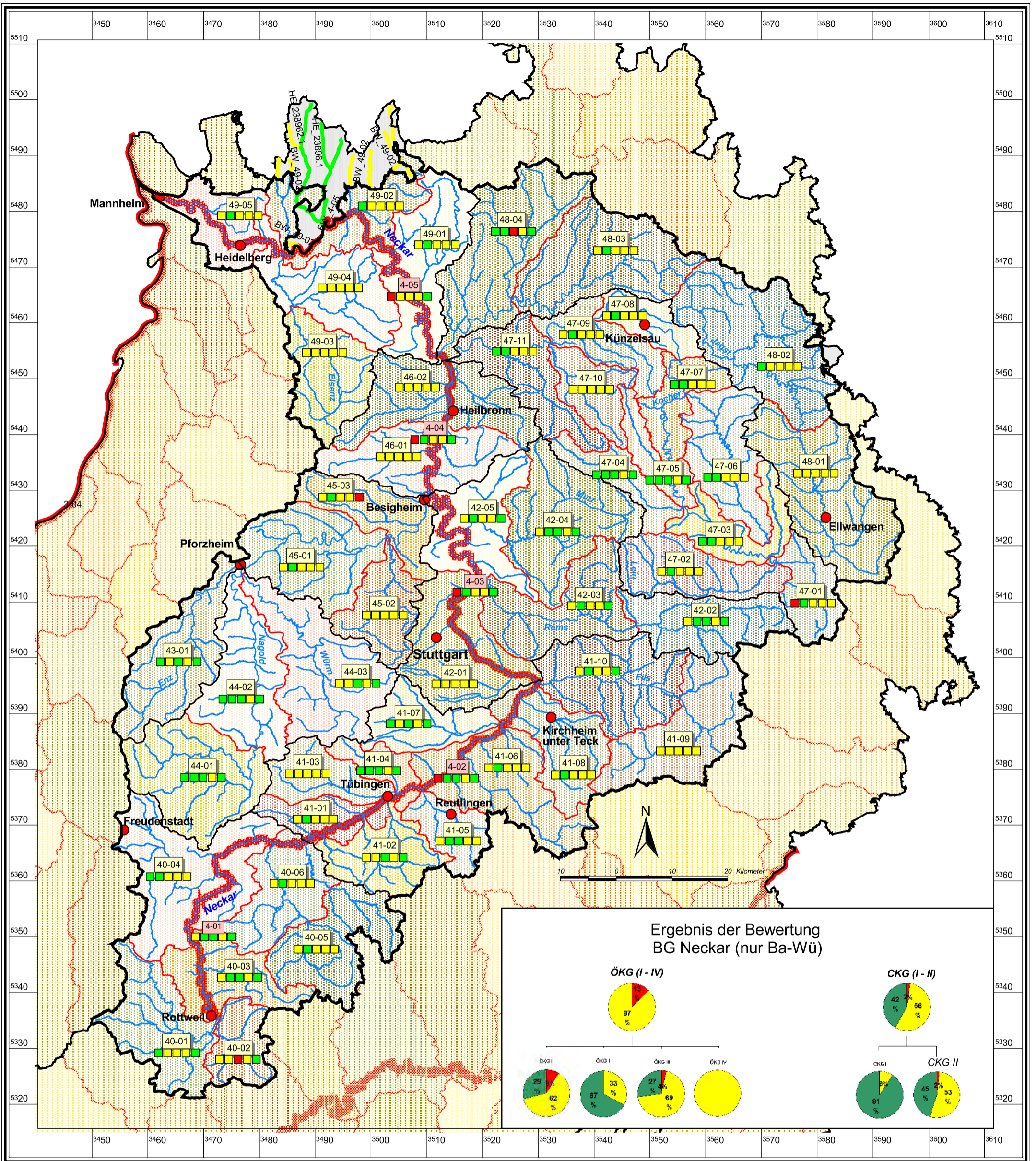


Bearbeiter	Datum	Maßstab	Datenquelle
Röder	27.05.2004	1 : 650 000	LFU 41.1/3; RIPS Pool der LFU BW



**Gewässerdirektion Neckar
 Bereich Besigheim**

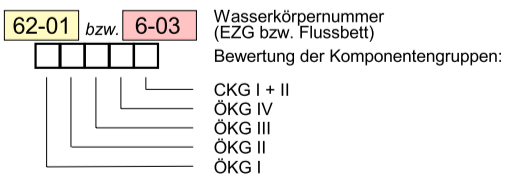




Zeichenerklärung

Gefährdungsabschätzung der Flüsse (Stand: April 2004)

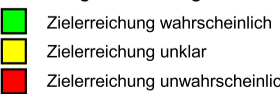
BADEN-WÜRTTEMBERG



Komponentengruppen

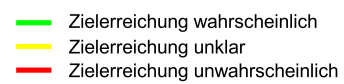
ÖKG: Ökologische Komponentengruppe
 CKG: Chemische Komponentengruppe

Gefährdungsabschätzung

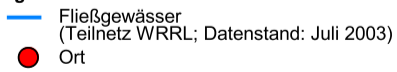


Ursache Trophie (Ursachenangabe nur bei Seen)
 Ursache Ufer + (Ursachenangabe nur bei Seen)

HESSEN



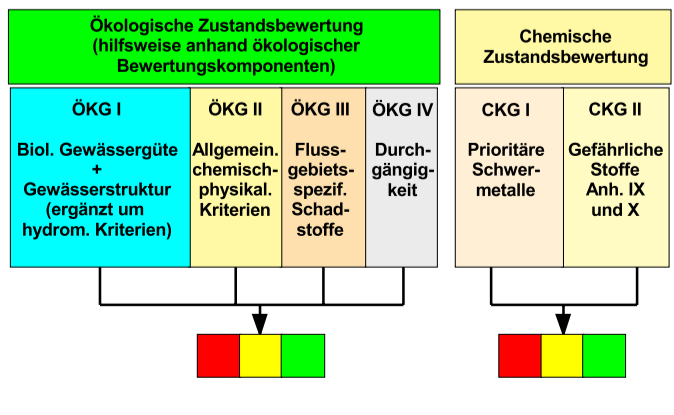
Sonstiges



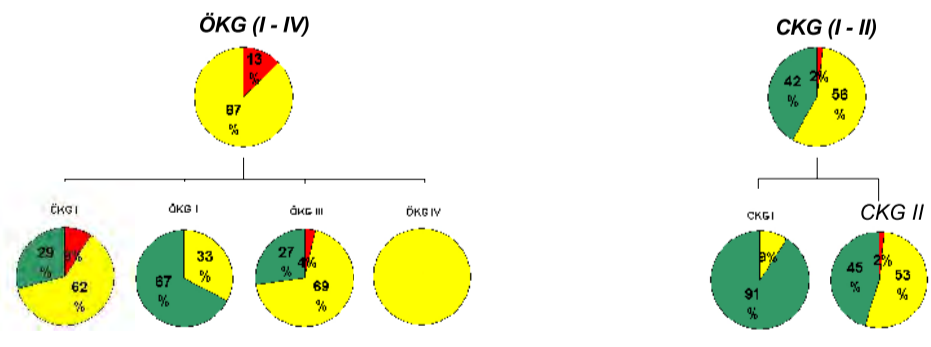
Grenzen



Prinzipische Flüsse



Ergebnis der Bewertung BG Neckar (nur Ba-Wü)



A4 Beurteilung der Erreichung der Umweltziele

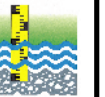
Flussgebietseinheit: Rhein
 Bearbeitungsgebiet: Neckar



Bearbeiter	Datum	Maßstab	Datenquelle
Röder/Tabler	28.12.2004	1 : 650 000	LFU 41.1/3; RIPS Pool BW, HLU



**Gewässerdirektion Neckar
 Bereich Besigheim**



Tabellen

Anhang Tabelle 1.5.1.4	BG Neckar	Datenstand: 2002
	Bedeutende Häfen	

Fluss-WK-Nr.	Hafenbezeichnung	Gemeinde	Gewässername	Fläche (Wasser) [m ²]	Gesamtgüterumschlag [Tonnen/Jahr]
TBG 40, Neckar bis einschl. Starzel					
		keine			
TBG 41, Neckar unterh. Starzel bis einschl. Fils					
		keine			
TBG 42, Neckar unterh. Fils bis oberh. Enz					
4-03	Plochingen	Plochingen	Neckar	240.000	1.138.400
4-03	Stuttgart, Becken 1/2, Ölhafen	Stuttgart	Neckar	307.000	1.146.900
TBG 43, Große Enz					
		keine			
TBG 44, Nagold					
		keine			
TBG 45, Enz unterh. Nagold bis Mündung Neckar					
		keine			
TBG 46, Neckar unterh. Enz bis oberh. Kocher					
4-04	Heilbronn, Osthafen	Heilbronn	Neckar	108.000	338.200
4-04	Heilbronn, Kanalhafen	Heilbronn	Kanalhafen	77.280	699.400
4-04	Heilbronn, Salzhafen	Heilbronn	Neckar	17.500	1.938.400
4-04	Heilbronn, Alter Neckar	Heilbronn	Neckar	25.270	410.200
4-04	Heilbronn, Neckarostufer	Heilbronn	Neckar	39.200	1.542.700
TBG 47, Kocher					
		keine			
TBG 48, Jagst					
		keine			
TBG 49, Neckar (BW) unterh. Jagst bis Mündung Rhein					
4-05	Mannheim, Industriefhafen	Mannheim	Neckar		1.763.600
	Summe im BG Neckar: 8				

Anhang Tabelle 2.1.1	BG Neckar Flusswasserkörper	Datenstand: 02/2004
---------------------------------	--	----------------------------

Fluss-WK-Nr.	Flusswasserkörper-Name	Fläche [km²]	Anteil Teilnetz [km]	Präg. Typ (LAWA)	Bezeichnung prägender Gewässertyp LAWA
Baden-Württemberg (4-05 und 49-02 mit hessischem, 48-02 mit bayrischem Anteil)					
4-01	Flussbettkörper Neckar ab Prim oberh. Starzel (TBG 40)	7	69	9.2	Große Flüsse des Mittelgebirges
4-02	Flussbettkörper Neckar ab Starzel oberh. Fils (TBG 41)	6	60	9.2	Große Flüsse des Mittelgebirges
4-03	Flussbettkörper Neckar ab Fils oberh. Enz (TBG 42)	7	68	9.2	Große Flüsse des Mittelgebirges
4-04	Flussbettkörper Neckar ab Enz oberh. Kocher (TBG 46)	4	36	9.2	Große Flüsse des Mittelgebirges
4-05	Flussbettkörper Neckar (BW) ab Kocher (TBG 48, 49)	41	121	10	Ströme des Mittelgebirges
40-01	Neckargebiet mit Neckar oberh. Prim	307	117	5.1	Feinmaterialreiche, silikatische Mittelgebirgsbäche
40-02	Prim	143	57	6	Feinmaterialreiche, karbonatische Mittelgebirgsbäche
40-03	Neckargebiet unterh. Prim bis inkl. Irslenbach	235	64	7	Karbonatische Mittelgebirgsbäche
40-04	Neckargebiet unterh. Irslenbach oberh. Eyach	471	124	7	Karbonatische Mittelgebirgsbäche
40-05	Eyach und Starzel (Schwäbische Alb)	301	116	7	Karbonatische Mittelgebirgsbäche
40-06	Eyach und Starzel (Alb-Vorland und Gäue)	250	80	9.1	Karbonatische Mittelgebirgsflüsse
41-01	Seltenbach-Weggentalbach-Arbach	133	35	6	Feinmaterialreiche, karbonatische Mittelgebirgsbäche
41-02	Katzenbach-Bühlertalbach-Steinlach	214	107	7	Karbonatische Mittelgebirgsbäche
41-03	Ammer	164	53	6	Feinmaterialreiche, karbonatische Mittelgebirgsbäche
41-04	Neckargebiet unterh. Ammer oberh. Echaz mit Goldersbach	93	20	6	Feinmaterialreiche, karbonatische Mittelgebirgsbäche
41-05	Echaz	136	47	7	Karbonatische Mittelgebirgsbäche
41-06	Neckargebiet unterh. Echaz oberh. Aich	369	104	7	Karbonatische Mittelgebirgsbäche
41-07	Aich	179	88	6	Feinmaterialreiche, karbonatische Mittelgebirgsbäche
41-08	Neckargebiet unterh. Aich oberh. Fils	250	78	7	Karbonatische Mittelgebirgsbäche
41-09	Fils bis inkl. Lauter	356	94	7	Karbonatische Mittelgebirgsbäche
41-10	Fils unterh. Lauter	351	151	7	Karbonatische Mittelgebirgsbäche
42-01	Neckargebiet unterh. Fils oberh. Rems	366	110	6	Feinmaterialreiche, karbonatische Mittelgebirgsbäche
42-02	Rems bis inkl. Walkersbach	264	103	6	Feinmaterialreiche, karbonatische Mittelgebirgsbäche
42-03	Rems unterh. Walkersbach	317	118	6	Feinmaterialreiche, karbonatische Mittelgebirgsbäche
42-04	Murr bis inkl. Buchenbach	394	157	6	Feinmaterialreiche, karbonatische Mittelgebirgsbäche
42-05	Neckargebiet unterh. Rems oberh. Enz mit Murr unterh. Buchenbach	280	73	6	Feinmaterialreiche, karbonatische Mittelgebirgsbäche
43-01	Große Enz	327	118	5.1	Feinmaterialreiche, silikatische Mittelgebirgsbäche
44-01	Nagold oberh. Schwarzenbach	392	130	5.1	Feinmaterialreiche, silikatische Mittelgebirgsbäche
44-02	Nagold ab Schwarzenbach oberh. Würm	334	129	5.1	Feinmaterialreiche, silikatische Mittelgebirgsbäche
44-03	Würm	419	139	7	Karbonatische Mittelgebirgsbäche
45-01	Enz unterh. Nagold oberh. Glems	347	131	7	Karbonatische Mittelgebirgsbäche
45-02	Glems	195	82	6	Feinmaterialreiche, karbonatische Mittelgebirgsbäche

Anhang Tabelle 2.1.1	BG Neckar Flusswasserkörper	Datenstand: 02/2004
---------------------------------	--	----------------------------

Fluss-WK-Nr.	Flusswasserkörper-Name	Fläche [km²]	Anteil Teilnetz [km]	Präg. Typ (LAWA)	Bezeichnung prägender Gewässertyp LAWA
45-03	Enz unterh. Glems	214	82	6	Feinmaterialreiche, karbonatische Mittelgebirgsbäche
46-01	Neckargebiet unterh. Enz bis inkl. Schozach	309	115	6	Feinmaterialreiche, karbonatische Mittelgebirgsbäche
46-02	Neckargebiet unterh. Schozach oberh. Kocher	350	120	6	Feinmaterialreiche, karbonatische Mittelgebirgsbäche
47-01	Kocher oberh. Adelmansfelder Rot ohne Lein	155	51	7	Karbonatische Mittelgebirgsbäche
47-02	Lein	250	113	6	Feinmaterialreiche, karbonatische Mittelgebirgsbäche
47-03	Kocher ab Adelmansfelder Rot oberh. Fichtenberger Rot	182	83	6	Feinmaterialreiche, karbonatische Mittelgebirgsbäche
47-04	Fichtenberger Rot	138	42	6	Feinmaterialreiche, karbonatische Mittelgebirgsbäche
47-05	Kocher unterh. Fichtenberger Rot bis inkl. Bibers	105	34	6	Feinmaterialreiche, karbonatische Mittelgebirgsbäche
47-06	Bühler	278	111	6	Feinmaterialreiche, karbonatische Mittelgebirgsbäche
47-07	Kocher unterh. Bibers bis inkl. Eschentaler Bach ohne Bühler	155	57	9.1	Karbonatische Mittelgebirgsflüsse
47-08	Kocher unterh. Eschentaler Bach oberh. Kupfer	121	48	7	Karbonatische Mittelgebirgsbäche
47-09	Kocher ab Kupfer oberh. Ohrn	178	78	7	Karbonatische Mittelgebirgsbäche
47-10	Ohrn	154	63	6	Feinmaterialreiche, karbonatische Mittelgebirgsbäche
47-11	Kocher unterh. Ohrn	246	100	6	Feinmaterialreiche, karbonatische Mittelgebirgsbäche
48-01	Jagst bis inkl. Maulach	474	176	6	Feinmaterialreiche, karbonatische Mittelgebirgsbäche
48-02	Jagst unterh. Maulach bis inkl. Ette (BW)	494	202	9.1	Karbonatische Mittelgebirgsflüsse
48-03	Jagst unterh. Ette oberh. Seckach	422	176	7	Karbonatische Mittelgebirgsbäche
48-04	Jagst ab Seckach	441	169	7	Karbonatische Mittelgebirgsbäche
49-01	Neckargebiet unterh. Jagst bis inkl. Seebach	338	97	5.1	Feinmaterialreiche, silikatische Mittelgebirgsbäche
49-02	Neckargebiet unterh. Seebach oberh. Elsenz (BW)	371	139	5.1	Feinmaterialreiche, silikatische Mittelgebirgsbäche
49-03	Elsenz oberh. Schwarzbach	259	96	6	Feinmaterialreiche, karbonatische Mittelgebirgsbäche
49-04	Elsenz ab Schwarzbach mit Neckargebiet bis inkl. Steinbach	307	121	7	Karbonatische Mittelgebirgsbäche
49-05	Neckargebiet unterh. Steinbach	179	24	5	Silikatische Mittelgebirgsbäche
Hessen					
23896.1	Ulfenbach	140,8	55,0	5.1	Feinmaterialreiche, silikatische Mittelgebirgsbäche
238962.1	Gadener Bach	10,5	5,6	5	Silikatische Mittelgebirgsbäche
Gesamt:	57 Wasserkörper	13.920	5.338		

Anhang Tabelle 2.2.1		BG Neckar - Grundwasserkörper			Datenstand: 02/2004
ID	Grundwasserkörper	Fläche im BG [km ²]	Fläche in BaWü [km ²]	TBG	Hydrogeologische Einheiten, Hy
Baden-Württemberg/Bayern					
8.2 H/NE	Kraichgau (Hauptfläche im BG Neckar)	269	456	46, 49	5, 14, 15, 16
8.3	Kraichgau - Unterland	334	334	42, 46 , 48, 49	5, 14, 15, 16
8.4	Löwensteiner Berge - Neckarbecken	167	167	42, 46 , 47, 48	5, 14, 15, 16
8.5	Zabergäu - Neckarbecken	160	160	42, 45, 46	5, 14, 15, 16
8.6	Neckar-Rems	87	87	42 , 45, 46	5, 14, 15, 16
8.7	westliches Neckarbecken	133	133	42, 45	5, 15, 16
8.8	östliches Neckarbecken	65	65	42 , 45	5, 14, 15, 16
8.9	Obere Würm	147	147	41, 42, 44 , 45	5, 13, 14, 15, 16, 17
9.3 R/NE	Hohenloher Ebene - Tauberland (Restfläche im BG Neckar)	48	408	48	5, 15, 16, 17, 18
16.2 R/NE	Rhein-Neckar (Restfläche im BG Neckar)	210	474	49	3, 18, 19, 20, 21
6.1	Schwäbische Alb -R	831	4699	40, 41, 42, 47, 48	5, 10
7.1	Albvorland -R	2069	2476	40, 41, 42, 44, 45, 47, 48	5, 13
8.1	Keuper-Bergland -R	4999	5576	40, 41, 42, 44, 45, 46, 47, 48, 49	5, 14, 15
9.1	Muschelkalk-Platten -R	2458	3496	40, 41, 42, 43, 44, 45, 46, 47, 48, 49	5, 15, 16, 17, 18
10.1	Spessart, Rhönvorland und Buntsandstein des Odenwaldes -R	547	810	48, 49	5, 19, 20
11.1	Buntsandstein des Schwarzwaldes -R	1087	2174	40, 43, 44, 45	5, 19, 20
13.1	Kristallin des Odenwaldes -R	4	45	49	5, 21
14.1	Kristallin d. Schwarzw. -R	4	3629	40, 43	5, 21
Hessen					
HE_2389_6201	Buntsandstein des Odenwaldes -R	302			

Hinweise: ID = Identifikationsnummer, -R = hydrogeologisch abgegrenzter Restkörper.

Kurzbeschreibung der Hydrogeologischen Einheiten nach EU-WRRL

Erläuterung der Spalten in Tab. 2.2.2:

Nr.	Nummer der Hydrogeologischen Einheit	
Stratigraphie HÜ500	Stratigraphische Einstufung	
Lithologie, Mächtigkeit	lithologische Beschreibung und Angaben zur Mächtigkeit	
Hydrogeologie	Hydrogeologische Kurzbeschreibung	
	blau	Porengrundwasserleiter (k_f - Klassen 2.2 bis 4.2; s. u.)
	grün	Kluft- und Karstgrundwasserleiter (k_f - Klassen 2.2 bis 4.2; s. u.)
	gelb	Grundwasserleiter und Grundwassergeringleiter in Wechsellagerung bzw. nicht eindeutig zuzuordnen (k_f - Klassen 4.2 bis 5.1; s. u.)
	braun	Grundwassergeringleiter (k_f - Klassen 5.1 bis 6.1; s. u.)
Hohlraumart	Art der Hohlräume im Gestein, die für die Grundwasserbewegung relevant sind	
	P	Poren
	K	Klüfte
	Ka	Karsthohlräume
Verfestigungsgrad	Verfestigungsgrad des Gesteins	
	L	Lockergestein
	F	Festgestein
k_f-Klasse	Durchlässigkeitsklasse nach HYDROGEOLOGISCHE KARTIERANLEITUNG (1997)	
	2.2	$3 \cdot 10^{-3} - 1 \cdot 10^{-3} \text{ m/s}$
	3.1	$1 \cdot 10^{-3} - 3 \cdot 10^{-4} \text{ m/s}$
	3.2	$3 \cdot 10^{-4} - 1 \cdot 10^{-4} \text{ m/s}$
	4.1	$1 \cdot 10^{-4} - 3 \cdot 10^{-5} \text{ m/s}$
	4.2	$3 \cdot 10^{-5} - 1 \cdot 10^{-5} \text{ m/s}$
	5.1	$1 \cdot 10^{-5} - 1 \cdot 10^{-6} \text{ m/s}$
	5.2	$1 \cdot 10^{-6} - 1 \cdot 10^{-7} \text{ m/s}$
	6.1	$1 \cdot 10^{-7} - 1 \cdot 10^{-8} \text{ m/s}$
		Grundwasserleiter
		Grundwassergeringleiter
Geochemischer Gesteinstyp	s	silikatisch
	k	karbonatisch
	g	sulfatisch
	o	organisch
Gesteinsart	S	Sediment
	M	Magmatit. Metamorphit
Angaben in ()	Merkmal untergeordnet ausgebildet	

Tabelle 2.2.2: Beschreibung der Hydrogeologischen Einheiten

Nr.	Stratigraphie HÜK500	Lithologie, Mächtigkeit	Hydrogeologie	Hohlraumart	Verfestigung	kf-Klasse	geochem. Gesteinstyp	Gesteinsart
Hy 1	Quartäre und jungtertiäre Deckschichten	Moorbildungen, Löß, Lößlehm, Hangschutt, Fließerden, Feuersteinlehm, Bunte Breccie; bereichsweise Beckenton, Geschiebemergel, Molasse	Grundwassergeringleiter als Deckschichten	P	L	5,1	s, (k, o)	S
Hy 2	Quartäre Beckensedimente, Moränensedimente und tiefgründig verwitterte Deckenschotter	Ton, Schluff, Feinsand (Beckensedimente); matrix- und komponentengestützte Diamikte (Moränensedimente)	Grundwassergeringleiter; geringe Wasserführung in komponentengestützten Diamikten	P	L	5,2	s, k	S
Hy 3	Quartäre/pliozäne Sande und Kiese im Oberrheingraben	Oberes Kieslager bzw. jüngere Schotter: sandiger Kies, Sand- und Schlufflagen und -linsen; nördl. Karlsruhe 10 - 60 m, südlich Karlsruhe undifferenziert 15 - 120 m; Mittlere sandig-kiesige Abfolge: sandiger Kies in Wechsellagerung mit Sand- und Schlufflagen und -linsen; 50 - 200 m (nördlicher Oberrheingraben); Untere sandig-kiesige Abfolge, Altquartär, Pliozän: sandiger Kies in Wechselagerung mit Feinsand, Schluff und Ton; bis > 300 m (nördlicher Oberrheingraben); Breisgauschichten: dicht gelagerter, sandig-schluffiger Kies mit stellenweise geringmächtigen Schlufflinsen; Kies bereichsweise stark verwittert; bis ca. 100 m (südlicher Oberrheingraben)	In Stockwerke gegliederter, vor allem im oberen Teil sehr ergiebiger Porengrundwasserleiter; Grundwasser im Bereich der Rheinaue und in tiefen Stockwerken gespannt	P	L	2,2	s,k	S
Hy 4	Fluvioglaziale Kiese und Sande im Alpenvorland	sandiger Kies, Sand, z.T. schluffig, z.T. Nagelfluh; bis rd. 40 m	Porengrundwasserleiter, bereichsweise durch eingeschaltete bindige Zwischenschichten hydraulisch in Stockwerke getrennt	P	L	2,2	s, k	S
Hy 5	Jungquartäre Flusskiese und -sande	sandiger Kies, Sand, z.T. schluffig, tonig, steinig; bereichsweise mit Schluff- und Tonlagen und -linsen; bis rd. 50 m; Talfüllungen im Schichtstufenland, Schwarzwald und Odenwald	je nach Anteil an Feinbestandteilen Grundwasserleiter bis Grundwassergeringleiter; hydraulische Wechselwirkung mit angrenzendem Festgestein und Fließgewässern	P	L	2,2	s, k	S
Hy 6	Junge Magmatite	Basalt, Nephelinit, Tephrit, Limburgit, Phonolith, Karbonatit, Essexit, Deckentuff	Grundwassergeringleiter; lokal geringe Grundwasserführung auf Klüften und Störungen	K	F	5,2	s, (k)	M
Hy 7	Tertiär im Oberrheingraben	Tonmergelstein, Mergelstein mit Sandstein- und Kalksteinbänken; lokal Gips und Anhydrit; bis >1000 m	überwiegend Grundwassergeringleiter ohne nennenswerte Grundwasserführung	K	F	5,2	s, k, g	S
Hy 8	Obere Meeresmolasse	Sand-, Schluff-, Tonmergelstein, Konglomerat, lokal grobporiger Kalkstein (Randengrobkalk); bis 350 m	Kluft-Porengrundwasserleiter und Grundwassergeringleiter; mäßige Grundwasserführung in den Baltringer Schichten und Heidenlöcher Schichten sowie lokal im klüftigen Randengrobkalk	K, P	L, F	4,2	s, k	S

Tabelle 2.2.2: Beschreibung der Hydrogeologischen Einheiten

Nr.	Stratigraphie HÜK500	Lithologie, Mächtigkeit	Hydrogeologie	Hohlraumart	Verfestigung	kf-Klasse	geochem. Gesteinstyp	Gesteinsart
Hy 9	Übrige Molasse	Obere Süßwassermolasse: Tonmergelstein, glimmerreicher Feinsandstein, Schluffstein; verkitteter sandiger Kies, Konglomerat; Kalkstein, gekant, bereichsweise verkarstet; bis 1000 m; Brackwassermolasse: Grobsand und Feinkies, glimmerreicher Feinsand und Tonmergel, Krusten- und Knollenkalk; bis 40 m; Untere Süßwassermolasse: Tonmergelstein, Sandstein, Schluffstein, Süßwasserkalk; bis 2500 m; Untere Meeresmolasse: Tonmergel- und Mergelstein, Schluffstein, untergeordnet Fein- und Mittelsandstein, an der Basis mit Kalksteinlagen; Mergelstein- und Konglomeratlagen; bis 300 m	Grundwassergeringleiter; geringe bis mittlere Grundwasserführung lokal in den Erolzheimer Sanden, der Grobsandstufe und den Süßwasserkalken der Oberen Süßwassermolasse sowie in den Graupensanden und im Albstein der Brackwassermolasse; geringe Grundwasserführung in Kalk- und Sandsteinbänkchen der Unteren Süßwassermolasse und Unteren Meeresmolasse	K, P, (Ka)	L, F	5,2	s, k	S
Hy 10	Oberjura, schwäbische Fazies	Hangende und Liegende Bankkalk-Formation, Obere und Untere Felsenkalk-Formation, Massenkalk-Formation: Kalkstein, geschichtet, mit Mergelzwischenlagen (gebankte Fazies) und ungeschichteter Schwamm-Algen-Kalkstein (Massenkalkfazies); massige, z.T. löchrige Gesteine (Lochfels) mit wechselnd starker Verkarstung; bis > 300 m; Zementmergel-Formation: Mergel-, Kalkmergel- und Kalkstein, z.T. dünnplattig, bankig, lokal verschammt; bis 170 m; Lacunosamergel-Formation: Mergelstein mit Kalk- und Kalkmergelsteinbänken; 10 - 75 m; Wohlgeschichtete Kalk-Formation: Kalkstein, geschichtet, mit Mergelfugen, z.T. verkarstet; 10 - 100 m; Impressamergel-Formation: Mergelstein und Kalkstein; 25 - 125 m	Kluft-Karstgrundwasserleiter; Zementmergel, Lacunosamergel und Impressamergel überwiegend Grundwassergeringleiter	K, Ka	F	4,1	k	S
Hy 11	Oberjura, rauracische Fazies	Kalkstein, im unteren Teil der Schichtenfolge Korallenkalk, bereichsweise verkarstet, mit Mergelzwischenlagen	Kluft-, bereichsweise Karstgrundwasserleiter	K, Ka	F	4,1	k	S
Hy 12	Oberjura, helvetische Fazies	Kalk-, Kalkmergel-, Mergelstein	Grundwassergeringleiter	K	F	6,1	k	S

Tabelle 2.2.2: Beschreibung der Hydrogeologischen Einheiten

Nr.	Stratigraphie HÜK500	Lithologie, Mächtigkeit	Hydrogeologie	Hohlraumart	Verfestigung	kf-Klasse	geochem. Gesteinstyp	Gesteinsart
Hy 13	Mittel- und Unterjura	Mitteljura: Tonstein mit kalkigen Feinsandstein-, Kalkstein- und Eisenoolithbänken; eisenschüssiger Feinsandstein in Wechsellagerung mit meist sandflaserigem Tonstein, gebietsweise mit oolithischen Eisenerzflözen, Tonstein, sandigem Mergelstein und kalkigem Sandstein; schluffiger Tonstein, z.T. schwach feinsandig mit Kalkmergelsteinbänken, z.T. bituminös; bis 400 m; Unterjura: Tonmergelstein mit Kalk- und Mergelstein; Wechsellagerung von Kalk- und Tonmergelstein mit Tonstein; Tonstein und Feinsandstein mit Tonsteinlagen und Kalkstein- und kalkigen Sandsteinbänkchen, z.T. bituminös; bis 200 m	Grundwassergeringleiter; in Ostwürttemberg lokal im Eisensandstein (Mitteljura) geringe bis mittlere, im Bereich von Störungszonen gute Grundwasserführung auf geklüfteten Sandsteinbänken; mäßige Grundwasserführung auf klüftigen Kalkstein-, Kalkmergelstein- und Kalksandsteinbänken im Unterjura	K	F	6,1	s, k, (o)	S
Hy 14	Oberkeuper und oberer Mittelkeuper	Oberkeuper: Feinsandstein, z.T. verkieselt, und Tonstein, z.T. feinsandig; bis 25 m; Knollenmergel-Formation: Mergelstein mit Kalkknollen; 10 bis 50 m; Stubensandstein-Formation: Mittel- bis Grobsandstein mit Tonzwischenlagen, Mergelstein- und Sandsteinbänken; bis 130 m; Bunte Mergel-Formation: Tonmergelstein mit Mergelsteinbänken, Tonstein; Fein- bis Grobsandstein, verkieselt, Dolomitsteinbänke; bis 80 m; Schilfsandstein-Formation: geringmächtiger, sandiger Tonstein (Normalfazies), verzahnt mit z. T. mächtigem Feinsandstein (Flutfazies); < 10 - 25 m	Wechselfolge von Grundwassergeringleitern und Kluffgrundwasserleitern; Oberkeuper: Grundwassergeringleiter (Tonstein) in lateraler Verzahnung mit wenig ergiebigen Kluffgrundwasserleitern (langgestreckte, klüftige, z.T. poröse Sandsteinkörper); Knollenmergel-Formation: Grundwassergeringleiter; Stubensandstein-Formation: schichtig gegliederter Kluffgrundwasserleiter; Grundwasserführung in den Sandsteinhorizonten, bei Verwitterung Übergang zu Porengrundwasserleiter; Bunte Mergel-Formation: überwiegend Grundwassergeringleiter mit geringer Wasserführung auf geklüfteten Sandstein- und Dolomitsteinbänken; in Ostwürttemberg Kieselsandsteinschichten Kluffgrundwasserleiter; Schilfsandstein-Formation: bei Ausbildung in Normalfazies Grundwassergeringleiter, bei Ausbildung in Flutfazies wenig ergiebiger Kluffgrundwasserleiter	K, P	F	4,2	s, k	S

Tabelle 2.2.2: Beschreibung der Hydrogeologischen Einheiten

Nr.	Stratigraphie HÜK500	Lithologie, Mächtigkeit	Hydrogeologie	Hohlraumart	Verfestigung	kf-Klasse	geochem. Gesteinstyp	Gesteinsart
Hy 15	Gipskeuper und Unterkeuper	Gipskeuper: Ton- und Mergelstein, einzelne dolomitische Mergelstein- und Dolomitsteinbänke, Gips in Knollen und Bänken; an der Basis mächtiges Gipslager; max. 165 m; bei Auslaugung Residualgesteine, z.T. verstürzt und Zellenkalk; Unterkeuper: Wechselfolge von Kalk-, Dolomit-, Sand-, Mergel- und Tonstein; rd. 20 m	Wechselfolge von Grundwassergeringleitern und Kluffgrundwasserleitern; Gipskeuper: im unverwitterten und unausgelaugten Zustand Grundwassergeringleiter, im verwitterten ausgelaugten Zustand schichtig gegliederter Grundwasserleiter; Grundwasserführung bevorzugt oberhalb des Gipsspiegels, wenn dieser in den Grundgipsschichten verläuft, sowie im Bochinger Horizont und in den Bleiglanzbankschichten; Unterkeuper: geklüfteter, z.T. zellig poröser, schichtig gegliederter Kluffgrundwasserleiter; Grundwasserführung im oberen Teil der Schichtenfolge überwiegend auf Dolomitsteinbänken (Grenzdolomit, Linguladolomit), im unteren Teil im lokal mächtigen Hauptsandstein	K, P, (Ka)	F, (L)	4,2	s, k, g	S
Hy 16	Oberer Muschelkalk	Kalkstein mit überwiegend geringmächtigen Tonstein- und Tonmergelsteinlagen, Dolomitstein, Schalentrümmerkalk; im Unteren Hauptmuschelkalk mächtigere Mergelsteineinschaltungen (Haßmersheimer Schichten); ca 60 - 100 m	Kluft- und Karstgrundwasserleiter zusammen mit den Oberen Dolomiten des Mittleren Muschelkalks, bereichsweise schichtig gegliedert, regional verkarstet; gebietsweise Stockwerksgliederung durch die Haßmersheimer Schichten; schwebende Grundwasservorkommen über stauenden Mergellagen; geringes Speicher- und Retentionsvermögen; Abstandsgeschwindigkeiten 20 bis 400 m/h; Quellschüttungen bis 50 l/s, vereinzelt > 100 l/s bei HQ bis > 1000 l/s	K, Ka	F	4,1	k	S
Hy 17	Mittlerer Muschelkalk	Obere Dolomit-Formation: Dolomitstein, dolomitischer Kalkstein, Mergelstein; 10 - 25 m; Salinar-Formation: Steinsalz, Anhydrit, Gips, Dolomitstein; Residualgesteine (Tonstein, Schluffstein, untergeordnet Ton und Schluff); 20 - 90 m je nach Auslaugung; Untere Dolomit-Formation: Wechselfolge von Mergel-, Tonmergel-, Dolomit- und Kalkstein mit Schalentrümmerkalk; < 10 m	Grundwassergeringleiter; Obere Dolomit-Formation zusammen mit dem Oberen Muschelkalk Kluft- und Karstgrundwasserleiter; ansonsten nur geringe Grundwasserführung auf Dolomitsteinbänken	K, (P)	F, (L)	5,2	k, g	S

Tabelle 2.2.2: Beschreibung der Hydrogeologischen Einheiten

Nr.	Stratigraphie HÜK500	Lithologie, Mächtigkeit	Hydrogeologie	Hohlraumart	Verfestigung	kf-Klasse	geochem. Gesteinstyp	Gesteinsart
Hy 18	Unterer Muschelkalk	mikritischer Kalkstein (Wellenkalk), Dolomitstein, untergeordnet Tonstein, Mergelkalkstein und poröser bioklastischer Kalkstein (Schaumkalk); rd 50 - 70 m	geklüfteter, schichtig gegliederter, z.T. verkarsteter Kluffgrundwasserleiter mit überwiegend geringer, bei Verkarstung mäßiger bis mittlerer Grundwasserführung in Kalksteinen, Schaumkalkbänken und im Wellenkalk	K, (Ka)	F	4,2	k	S
Hy 19	Oberer Buntsandstein	Rötton-Formation: Ton- und Schluffstein, in Wechsellagerung mit quarzitischen Feinsandsteinbänken (Rötquarzit); 4 bis 8 m; Plattensandstein-Formation: Feinsandstein, Mittelsandstein, z.T. verkieselt; Wechsellagerung von Sand- und Schluffstein	Grundwassergeringleiter; schwebende Grundwasservorkommen im Rötquarzit der Rötton-Formation und im Plattensandstein	K	F	5,1	s	S
Hy 20	Mittlerer und Unterer Buntsandstein	Mittlerer Buntsandstein: Mittel- und Grobsandstein, z.T. geröllführend, dickbankig; Unterer Buntsandstein: Wechselfolge von Sand- und Schluffstein; ca 400 m	Kluffgrundwasserleiter; gute Grundwasserführung im Mittleren Buntsandstein, insbesondere in den konglomeratischen Lagen, im Bausandstein unmittelbar über dem Eck'schen Horizont sowie im Bereich von Auflockerungszonen (Störungen, Tälern); Brunnenergiebigkeiten meist zwischen 10 bis 30 l/s, maximal 50 l/s; Quellschüttungen bis 20 l/s, vereinzelt >100 l/s	K	F	4,2	s	S
Hy 21	Paläozoikum, Kristallin	Zechstein: Feinsandstein mit Schluffsteinlagen; bis > 135 m; Rotliegendes: Arkose, Fanglomerat, Schluff-, Tonstein, Tuffit; bis > 700 m; Devon, Karbon: Grauwacke, Konglomerat, Arkose, Sandstein, Tonschiefer, z.T. kohleführend, Pyroklastit; Kristallin: Granit, Granodiorit, Rhyolith, Lamporphyr, Ganggesteine; Gneis und vergneiste Gesteine: Anatexit, Diatexit, Marmor, Kalksilikatfels, Amphibolith, Seretinit, Kataklastit, metamorphe Schiefer	Grundwassergeringleiter; im nicht metamorphen Paläozoikum geringe schichtgebundene Grundwasserführung; im Kristallin geringe Grundwasserführung auf Klüften und Störungen	K	F	5,2	s	S, M
Hy 22	Trias, undifferenziert	Kalkstein, Sandstein, Tonstein, Mergelstein in tektonisch stark gestörten Bereichen	je nach Petrographie Grundwasserleiter bis Grundwassergeringleiter; meist geringe Ergiebigkeit aufgrund kleinräumlicher Strukturen	K	F	5,1	s, k	S

Anhang Tabelle 3.1.1		BG Neckar			Datenstand: 10/2003			
		Signifikante kommunale Einleiter						
					Jahresfrachten 2002			
Lfd. Nr.	Fluss-WK-Nr.	Name der Kläranlage	EW	Gewässername der Einleitungsstelle	CSB [kg/a]	NH4-N [kg/a]	N ges. [kg/a]	P ges. [kg/a]
TBG 40, Neckar bis einschl. Starzel								
1	40-01	SKA HORGEN ZVA Eschachtal	32.000	Horgener Eschach	134.080	2.554	87.472	9.577
2	40-01	SKA DEISSLINGEN AZV Oberer Neckar Villin	75.000	Neckar	244.090	939	126.737	8.449
3	40-02	SKA NEUFRA ZVA Primtal	15.870	Prim	110.320	12.667	46.580	4.086
4	40-02	SKA Spaichingen	17.000	PRIM/NECKAR/RHEIN	79.630	5.513	42.877	2.756
5	40-02	SKA Trossingen	21.700	Trosselbach	54.500	4.265	38.148	1.422
6	40-03	SKA BÖSINGEN	6.000	Bendelbach/Bösingen	14.850	131	5.196	1.354
7	40-03	SKA BÖHRINGEN AZV Unteres Schlichemtal	6.750	Schlichem	20.140	288	6.905	1.583
8	40-03	SKA DIETINGEN	2.170	Wettebach / Dietingen	4.280	68	2.006	518
9	40-03	SKA HERRENZIMMERN	2.570	Schloßbach/ Herrenzimmern	6.070	61	3.402	607
10	40-03	SKA VILLINGENDORF	6.000	Lichtgraben/Villingendorf	12.980	226	4.514	1.072
11	40-03	SKA Schömburg des GVV Oberes Schlichemt	6.500	Schlichem/Neckar	22.490	703	9.978	562
12	40-04	SKA GLATTEN	22.000	GLATT/NECKAR/RHEIN	56.670	1.667	36.002	3.667
13	40-04	SKA DIESSEN	4.000	DIESSENERBACH/NECKAR/RHEIN	17.610	2.570	10.183	1.237
14	40-04	SKA AACH	19.000	GLATT/NECKAR/RHEIN	67.830	308	30.522	4.008
15	40-04	SKA EUTINGEN IM GÄU	16.200	TALBACH/NECKAR/RHEIN	27.710	213	5.223	533
16	40-04	SKA MÜHLEN	2.500	NECKAR/RHEIN	3.450	180	3.147	420
17	40-04	SKA DETTINGEN	3.000	NECKAR/RHEIN	4.790	510	2.839	319
18	40-04	SKA MANBACH	23.000	MANNBACH/LAUTER/GLATT/NECKAR/RHEIN	36.950	370	9.423	1.293
19	40-04	SKA WÄLDE	2.500	HEIMBACH/GLATT/NECKAR/RHEIN	7.210	412	3.297	927
20	40-04	SKA BERGFELDEN AV Oberes Mühlbachtal	7.600	Mühlbach	25.660	1.866	9.098	1.166
21	40-04	SKA FLUORN	3.800	Heimbach	13.800	767	6.899	1.380
22	40-04	SKA GLATT AV Unteres Glattal	10.500	Neckar	35.180	185	16.481	2.037
23	40-05	SKA Wessingen (Bisingen)	2.350	Weidenbach/Zimmerbach/Starzel/Neckar	19.800	5.091	6.788	679
24	40-05	SKA Bisingen	18.700	Klingenbach/Eyach/Neckar	41.810	1.916	17.422	1.220
25	40-05	SKA Oberes Killertal Burladingen-Killer	4.000	Starzel/Neckar	17.790	314	7.013	733
26	40-05	SKA Hechingen	57.200	Starzel/Neckar	121.640	5.529	64.693	553
27	40-05	SKA Lautlingen (Albstadt) des AZV Oberes Ey	36.000	Eyach/Neckar	37.650	1.506	29.740	376
28	40-05	SKA Balingen des ZVA Balingen	124.000	Eyach/Neckar	215.820	7.000	116.662	5.833
29	40-05	SKA Jungingen	4.000	Starzel/Neckar	10.920	156	3.977	936
30	40-06	SKA Starzach-Wachendorf	2.000	Starzel	3.540	141	2.593	189
31	40-06	AZV Börstingen; Börstingen	7.000	Neckar	8.300	277	3.688	922
32	40-06	SKA Mühringen (Horb) des AZV Unteres Eyac	14.000	Eyach/Neckar	13.170	88	7.461	614
33	40-06	SKA Binsdorf/Erlaheim (Geislingen)	3.000	Keinbach/Talbach/Stunzach/Eyach/Neckar	7.520	313	5.012	313
34	40-06	SKA Grosseffingen	2.500	Talbach/Eyach/Neckar	7.920	170	2.943	340
35	40-06	SKA Karlstal (Haigerloch)	12.500	Eyach/Neckar	28.740	4.753	7.738	442
36	40-06	SKA Gruol (Haigerloch)	2.700	Stunzach/Eyach/Neckar	4.630	299	1.333	163
37	40-06	SKA Rangendingen	6.000	Starzel/Neckar	19.080	2.438	10.072	954
38	40-06	SKA Bietenhausen (Rangend.) des AZV Starz	5.125	Starzel/Neckar	14.160	436	8.712	653
39	40-06	SKA Rosenfeld	5.000	Stunzach/Eyach/Neckar	13.360	943	7.544	393
40	40-04	SKA HORB	28.000	NECKAR/RHEIN	73.860	4.665	25.657	3.887

Lfd. Nr.	Fluss-WK-Nr.	Name der Kläranlage	EW	Gewässername der Einleitungsstelle	Jahresfrachten 2002			
					CSB [kg/a]	NH4-N [kg/a]	N ges. [kg/a]	P ges. [kg/a]
41	40-04	SKA FISCHINGEN AV Empfingen	8.100	Neckar	24.870	1.047	10.342	785
42	40-03	SKA ROTTWEIL	52.000	Neckar	106.370	2.799	50.945	3.919
43	40-04	SKA SULZ a/N	10.500	Neckar	56.330	1.482	16.305	2.668
44	40-04	SKA AISTAIG	31.000	Neckar	104.490	5.851	62.276	5.851
TBG 41, Neckar unterh. Starzel bis einschl. Fils								
45	41-01	SKA Rottenburg-Bad Niedernau	9.500	Neckar	21.550	862	10.057	1.006
46	41-01	AZV Raum Ergenzingen; Ergenzingen	13.000	Seltenbach	30.170	431	10.056	431
47	41-01	SKA Rottenburg-Kiebingen	45.800	Neckar	100.510	3.350	66.334	1.340
48	41-02	SKA Bodelshausen	10.000	Krebsbach	24.010	1.601	12.805	320
49	41-02	AZV Steinlach-Wiesaz; Dußlingen	115.000	Steinlach	229.750	30.633	169.575	9.846
50	41-03	ZV GÄU-AMMER - HERRENBERG	80.000	AMMER/NECKAR/RHEIN	148.440	4.366	92.559	13.098
51	41-03	AZV Bondorf-Hailfingen; Hailfingen	9.000	Kochenhartgraben (Enzbach)	29.410	1.470	12.497	1.470
52	41-04	SKA Tübingen	200.000	Neckar	312.500	7.353	159.927	9.191
53	41-05	AZV OBERES ECHAZTAL, PFULLINGEN	100.000	ARBACH/ECHAZ/NECKAR/RHEIN	170.440	11.362	90.900	4.545
54	41-05	SKA REUTLINGEN-WEST	140.000	Echaz/Neckar/Rhein	273.770	1.825	200.763	10.951
55	41-06	GROSSBETTLINGEN	6.000	Autmut/Neckar/Rhein	13.180	576	8.647	1.071
56	41-06	NECKARTAILFINGEN	7.000	NECKAR/RHEIN	19.160	958	8.212	1.642
57	41-06	NECKARTENZLINGEN	11.750	NECKAR/RHEIN	40.970	3.615	22.893	2.169
58	41-06	ZV BEMPFLINGEN-RIEDERICH	19.200	ERMS/NECKAR/RHEIN	51.050	1.856	18.564	928
59	41-06	ZV NEUFFENER TAL - FRICKENHAUSEN	30.000	Steinach, Grendenbach/Neckar/Rhein	55.720	398	48.954	4.378
60	41-06	AZV MERZENBACHTAL, MITTELSTADT	22.500	Neckar	39.560	565	18.836	753
61	41-06	SKA PLIEZHAUSEN-RÜBGARTEN	4.500	REICHENBACH/NECKAR/RHEIN	6.610	152	4.524	102
62	41-06	SKA REUTLINGEN-NORD	79.000	Neckar	39.980	1.166	21.325	2.166
63	41-06	AZV ERMSTAL, METZINGEN	150.000	ERMS/NECKAR/RHEIN	238.430	13.246	158.950	7.948
64	41-06	AZV Unteres Echaztal-Härten; Kirchentellinsfu	34.000	Neckar	50.790	1.270	41.266	1.905
65	41-07	ZV AICHTAL - SCHÖNAICH	25.000	AICH/NECKAR/RHEIN	78.250	14.228	42.684	1.423
66	41-07	WEIL IM SCHOENBUCH	10.000	Segelbach, Totenbach/Aich/Neckar/Rhein	15.500	834	7.390	358
67	41-07	WALDENBUCH	19.600	AICH/NECKAR/RHEIN	37.710	5.313	19.197	686
68	41-07	STEINENBRONN	9.600	KLINGENBACH/SULZBACH/AICH/NECKAR/RHEIN	14.780	575	6.979	493
69	41-07	FILDERSTADT - BONLANDEN	24.000	BAUMBACH/AICH/NECKAR/RHEIN	62.160	622	34.185	1.865
70	41-07	LEINFELDEN-ECHTERDINGEN - MUSBERG	11.000	Reichenbach, Schmellbach/Aich/Neckar/Rhein	17.930	342	8.539	769
71	41-07	WOLFSCHLUGEN	8.300	NN/FÖLLBACH/AICH/NECKAR/RHEIN	20.560	441	14.687	2.350
72	41-07	ZV UNTERES AICHTAL - AICHTAL-GRÖTZIN	22.000	AICH/NECKAR/RHEIN	50.510	4.592	25.257	2.067
73	41-07	AZV Schaichtal; Dettenhausen	10.000	Schaich	22.340	235	7.054	823
74	41-08	KIRCHHEIM UNTER TECK - NABERN	7.500	JAUCHERTBACH/Gießnaubach/Lindach/Lauter/Neckar/Rh	17.280	144	14.400	1.152
75	41-08	LENNINGEN - SCHLATTSTALL	4.000	LAUTER/NECKAR/RHEIN	11.190	1.017	6.306	1.526
76	41-08	LENNINGEN - OBERLENNINGEN	8.000	LAUTER/NECKAR/RHEIN	18.330	153	9.930	917
77	41-08	NOTZINGEN	8.300	BODENBACH/NECKAR/RHEIN	13.300	409	6.240	818
78	41-08	NUERTINGEN	45.000	NECKAR/RHEIN	221.930	48.212	113.259	8.418
79	41-08	OWEN	16.000	LAUTER/NECKAR/RHEIN	26.330	405	19.037	1.418
80	41-08	WEILHEIM A.D. TECK	27.000	LINDACH/LAUTER/NECKAR/RHEIN	47.510	950	30.089	1.267
81	41-08	WERNAU (NECKAR)	30.000	NECKAR/RHEIN	50.050	2.383	27.406	1.668
82	41-08	ZV WENDLINGEN	170.000	NECKAR/RHEIN	356.400	4.400	213.400	8.800
83	41-08	SKA RÖMERSTEIN-BÖHRINGEN	6.930	Versickerung Böhringen	9.550	136	5.115	136

Lfd. Nr.	Fluss-WK-Nr.	Name der Kläranlage	EW	Gewässername der Einleitungsstelle	Jahresfrachten 2002			
					CSB [kg/a]	NH4-N [kg/a]	N ges. [kg/a]	P ges. [kg/a]
84	41-08	BISSINGEN - OCHSENWANG	750	ZIPFELBACH/LINDACH/LAUTER/NECKAR/RHEIN	450	34	326	52
85	41-09	Böhmenkirch - Treffelhausen	6.800	Eyb/Fils/Neckar/Rhein	20.560	3.808	6.245	2.285
86	41-09	Geislingen a. d. Steige	55.000	Fils/Neckar/Rhein	147.090	2.001	80.050	6.004
87	41-09	Wiesensteig (Gru)	4.500	Fils/Neckar/Rhein	15.180	169	6.576	1.096
88	41-09	ZV AV Deggingen	15.000	Fils/Neckar/Rhein	47.540	2.560	23.771	2.194
89	41-09	ZV Gruibingen - Mühlhausen	5.000	Fils/Neckar/Rhein	24.600	1.367	10.251	683
90	41-09	ZV Oberes Lautertal Nenningen	6.280	Lauter/Fils/Neckar/Rhein	15.540	680	3.886	486
91	41-09	SKA Wißgoldingen, Waldstetten	2.500	KATZENBACH/REICHENBACH,STRÜTBACH/LAUTER/FIL	7.370	179	2.234	402
92	41-10	BALTMANNSSWEILER	8.000	EITISBACH/REICHENBACH/FILS/NECKAR/RHEIN	20.190	92	7.800	2.478
93	41-10	REICHENBACH A.D. FILS	31.000	FILS/NECKAR/RHEIN	51.550	644	33.830	1.933
94	41-10	Adelberg	2.800	Dobelbach/Kohlbach/Herrenbach/Marbach/Fils/Neckar/Rhe				
95	41-10	Boll	8.000	Riesbach/Pfuhlbach/Fils/Neckar/Rhein	14.680	489	4.501	1.468
96	41-10	Bad Boll - Eckwälden	3.750	Butzbach/Fils/Neckar/Rhein	5.870	242	1.865	587
97	41-10	Ebersbach a. d. Fils	25.000	Fils/Neckar/Rhein	48.090	2.784	30.372	1.519
98	41-10	Göppingen	330.000	Fils/Neckar/Rhein	581.830	2.078	164.160	4.156
99	41-10	Uhingen	51.000	Fils/Neckar/Rhein	84.280	1.873	46.822	3.278
100	41-10	Schlierbach	7.000	Schlierbach/Talbach/Fils/Neckar/Rhein	20.910	660	4.732	550
101	41-10	ZV Marbach - Krettenbachtal	8.000	Marbach/Fils/Neckar/Rhein	25.180	593	13.333	2.667
102	41-10	ZV Mittlere Fils Salach	85.000	Fils/Neckar/Rhein	256.720	4.584	91.685	4.584
103	41-10	SKA SCHORNDORF - UNTERBERKEN	3.250	HERRENBACH/MARBACH/FILS/NECKAR/RHEIN	6.140	175	4.649	219
104	41-10	SKA Rechberg, Schwäbisch Gmünd	3.120	NN/KRUMM/FILS/NECKAR/RHEIN	6.380	85	2.210	723
105	41-10	LICHTENWALD - HEGENLOHE	1.530	KALTERENKBACH/REICHENBACH/FILS/NECKAR/RHEIN	4.250	94	4.319	401
106	41-10	LICHTENWALD - THOMASHARDT	1.410	GRÜNBAACH/REICHENBACH/FILS/NECKAR/RHEIN	4.180	21	5.016	543
TBG 42, Neckar unterh. Fils bis oberh. Enz								
107	42-01	SKA MÜHLHAUSEN / S - MÜHLHAUSEN	1.200.000	NECKAR/RHEIN	1.475.510	31.063	807.648	23.298
108	42-01	SKA MÖHRINGEN / S - MÖHRINGEN	149.500	KÖRSCH/NECKAR/RHEIN	167.580	1.764	90.846	3.528
109	42-01	DEIZISAU	23.300	NECKAR/RHEIN	38.620	965	8.303	386
110	42-01	DENKENDORF	15.000	Körsch,Sindelbach/Neckar/Rhein	41.880	3.278	16.388	910
111	42-01	FILDERSTADT - SIELMINGEN	51.100	SULZBACH, FLINSBACH/KÖRSCH/NECKAR/RHEIN	57.670	1.442	32.441	1.081
112	42-01	LEINFELDEN-ECHTERDINGEN - STETTEN	22.600	SULZBACH, FLINSBACH/KÖRSCH/NECKAR/RHEIN	55.100	1.837	21.120	2.525
113	42-01	NEUHAUSEN A.D.FILDERN	15.000	SULZBACH, FLINSBACH/KÖRSCH/NECKAR/RHEIN	45.370	4.299	26.030	2.388
114	42-01	OSTFILDERN - NELLINGEN/ORT	30.000	Körsch,Sindelbach/Neckar/Rhein	76.140	5.209	38.869	2.805
115	42-01	OSTFILDERN - NELLINGEN/PARKSIEDLUNG	4.700	MÜHLBACH/NECKAR/RHEIN	14.220	853	4.694	996
116	42-01	ZV PLOCHINGEN-ALTBACH-ZELL	55.000	NECKAR/RHEIN	85.930	4.296	35.802	3.222
117	42-01	SKA KORNWESTHEIM - KORNWESTHEIM	41.000	HOLZBACH,GÄNSBACH,MUSSENBACH/NECKAR/RHEIN	57.010	1.629	43.975	2.850
118	42-02	SKA ALFDORF	6.000	SCHWEIZERBACH/REMS/NECKAR/RHEIN	20.330	203	9.655	2.134
119	42-02	SKA Schwäbisch Gmünd, Schwäbisch Gmünd	90.000	NN/REMS/NECKAR/RHEIN	222.300	8.645	104.973	4.940
120	42-02	SKA Iggingen, Iggingen	3.000	ARLINGHOFER BACH/REMS/NECKAR/RHEIN	6.290	66	1.920	794
121	42-02	SKA Mutlangen, Mutlangen	6.000	NN/SCHWEIZERBACH,WALDAUER BACH/REMS/NECKA	12.990	459	5.809	1.299
122	42-02	SKA Waldstetten, Waldstetten	8.750	WALDSTETTER BACH,STOFFELB.,TOBELB./JOSEPHSE	51.700	2.934	17.606	4.751
123	42-02	SKA AZV Lauter-Rems, Böbingen	41.150	REMS/NECKAR/RHEIN	153.530	768	56.038	5.374
124	42-03	AICHWALD-AICHELBERG	4.000	VERDOLUNG/SCHWEIZERBACH/REMS/NECKAR/RHEIN	11.470	748	10.974	399
125	42-03	AICHWALD - AICHSCHIESS	5.200	KRÜMMHÄRTLESBACH/SCHWEIZERBACH/REMS/NECK	9.270	62	3.398	556
126	42-03	AICHWALD - SCHANBACH	3.600	STRÜMPFELBACH/HALDENBACH/REMS/NECKAR/RHEI	12.810	569	11.483	380

Lfd. Nr.	Fluss-WK-Nr.	Name der Kläranlage	EW	Gewässername der Einleitungsstelle	Jahresfrachten 2002			
					CSB [kg/a]	NH4-N [kg/a]	N ges. [kg/a]	P ges. [kg/a]
127	42-03	SKA WAIBLINGEN - HEGNACH	25.000	REMS/NECKAR/RHEIN	54.210	4.417	25.899	1.606
128	42-03	SKA FELLBACH - ERBACH	50.000	SCHÜTTELGRABEN/REMS/NECKAR/RHEIN	109.780	1.830	22.567	1.830
129	42-03	SKA PLÜDERHAUSEN - URBACH	40.000	REMS/NECKAR/RHEIN	61.530	1.154	36.151	3.077
130	42-03	SKA KERNEN - HALDENBACH	12.000	HALDENBACH/REMS/NECKAR/RHEIN	20.210	337	8.198	1.235
131	42-03	SKA KERNEN - BEIBACH	6.000	BEIBACH/REMS/NECKAR/RHEIN	3.280	25	2.448	278
132	42-03	SKA KERNEN - KRÄTTENBACH	17.000	SCHÜTTELGRABEN/REMS/NECKAR/RHEIN	18.130	863	13.810	1.036
133	42-03	SKA KAISERSBACH - EBNISEE	2.200	WIESLAUF/REMS/NECKAR/RHEIN	3.270	88	1.637	390
134	42-03	SKA WEINSTADT	95.000	REMS/NECKAR/RHEIN	105.400	2.219	38.833	2.774
135	42-03	SKA SCHORNDORF	56.000	REMS/NECKAR/RHEIN	151.860	2.430	66.820	3.645
136	42-03	SKA WINTERBACH	19.000	REMS/NECKAR/RHEIN	14.910	249	9.319	746
137	42-03	SKA ALTHÜTTE	3.000	IGELSBACH/WIESLAUF/REMS/NECKAR/RHEIN	10.790	74	3.387	856
138	42-03	SKA RUDERSBERG - WIESLAUFTAL	18.000	WIESLAUF/REMS/NECKAR/RHEIN	49.020	306	22.364	2.757
139	42-03	SKA REMSHALDEN - GRUNBACH	25.000	REMS/NECKAR/RHEIN	42.790	306	31.483	1.834
140	42-03	SKA WAIBLINGEN	70.000	REMS/NECKAR/RHEIN	83.820	1.597	41.911	1.597
141	42-03	SKA Lorch-Waldhausen, Lorch	18.000	REMS/NECKAR/RHEIN	30.200	465	27.874	2.323
142	42-03	SKA REMSHALDEN - BUOCH	1.000	ZEHNTENBACH/REMS/NECKAR/RHEIN	1.790	149	1.085	139
143	42-04	SKA SULZBACH	15.000	MURR/NECKAR/RHEIN	32.400	1.178	9.424	1.325
144	42-04	SKA OPPENWEILER	5.800	MURR/NECKAR/RHEIN	11.070	511	3.151	511
145	42-04	SKA MURRHARDT	20.000	MURR/NECKAR/RHEIN	19.090	694	15.970	1.041
146	42-04	SKA BURGSTETTEN - BURGSTALL	4.600	MURR/NECKAR/RHEIN	11.130	48	4.936	726
147	42-04	SKA BERGLEN	9.100	BUCHENBACH/MURR/NECKAR/RHEIN	28.050	584	13.148	2.484
148	42-04	SKA BACKNANG - SACHSENWEILER	2.070	WEISSACH/MURR/NECKAR/RHEIN	3.820	81	2.275	483
149	42-04	SKA ASPACH - KLÖPFERBACHTAL	13.000	KLÖPFERBACH/MURR/NECKAR/RHEIN	48.570	883	23.181	2.870
150	42-04	SKA ZV BUCHENBACHTAL	35.300	BUCHENBACH/MURR/NECKAR/RHEIN	65.680	1.642	52.131	3.284
151	42-04	SKA ZV WEISSACHER TAL	25.000	WEISSACH/MURR/NECKAR/RHEIN	62.130	3.417	34.171	3.106
152	42-04	SKA BACKNANG - NEUSCHÖNTAL	75.000	MURR/NECKAR/RHEIN	108.080	1.138	61.436	2.275
153	42-05	SKA BESIGHEIM - BESIGHEIM	18.800	NECKAR/RHEIN	41.940	5.470	21.880	2.006
154	42-05	SKA EGLOSHEIM - LUDWIGSBURG/EGLOS	18.400	GRÜNDELBACH/NECKAR/RHEIN	40.280	1.401	13.834	1.751
155	42-05	SKA FREIBERG - FREIBERG A.N.	25.000	NECKAR/RHEIN	42.260	3.019	24.150	1.610
156	42-05	SKA HÄLDENMÜHLE - MARBACH A.N.	80.000	MURR/NECKAR/RHEIN	180.700	2.259	82.819	4.517
157	42-05	SKA HESSIGHEIM - HESSIGHEIM	6.500	NECKAR/RHEIN	3.730	25	2.013	99
158	42-05	SKA HÖPFIGHEIM - STEINHEIM/HÖPFIGHE	2.500	BEUTENMÜHLEBACH/NECKAR/RHEIN	8.660	866	3.464	606
159	42-05	SKA HOHENECK - LUDWIGSBURG/HOHEN	167.000	NECKAR/RHEIN	179.160	5.700	61.076	2.443
160	42-05	SKA POPPENWEILER - LUDWIGSBURG/PO	31.000	ZIPFELBACH/NECKAR/RHEIN	31.240	208	17.705	625
161	42-05	SKA MUNDELSHEIM - MUNDELSHEIM	8.300	NECKAR/RHEIN	21.850	607	8.498	850
162	42-05	SKA OBERES BOTTWARTAL - OBERSTENF	15.000	BOTTWAR/MURR/NECKAR/RHEIN	23.610	393	12.458	1.311
163	42-05	SKA PLEIDELSHEIM - PLEIDELSHEIM	10.000	RIEDBACH/NECKAR	18.820	1.882	12.423	1.506
164	42-05	SKA NECKARREMS - REMSECK A.N./NECK	16.000	NECKAR/RHEIN	26.870	3.556	13.433	1.106
165	42-05	SKA SCHWAIKHEIM	15.000	ZIPFELBACH/NECKAR/RHEIN	20.520	1.154	13.976	513
166	42-05	SKA WINNENDEN - ZIPFELBACHTAL	28.450	ZIPFELBACH/NECKAR/RHEIN	38.100	206	24.711	1.853
167	42-05	SKA ZV EICHBACHTAL	12.000	EICHBACH/MURR/NECKAR/RHEIN	12.610	1.817	14.990	454
168	42-05	SKA BEILSTEIN	9.000	SÖHLBACH/BOTTWAR/MURR/NECKAR/RHEIN	17.170	528	5.416	1.453
169	42-05	SKA PREVORST - OBERSTENFELD/PREVO	500	NN/BOTTWAR/MURR/NECKAR/RHEIN	1.500	330	418	51

TBG 43, Große Enz

Lfd. Nr.	Fluss-WK-Nr.	Name der Kläranlage	EW	Gewässername der Einleitungsstelle	Jahresfrachten 2002			
					CSB [kg/a]	NH4-N [kg/a]	N ges. [kg/a]	P ges. [kg/a]
170	43-01	SKA CHRISTOPHSHOF	3.500	ENZ/NECKAR/RHEIN	7.230	66	3.087	525
171	43-01	SKA CALMBACH	30.000	ENZ/NECKAR/RHEIN	51.710	1.410	43.717	2.820
172	43-01	SKA HÖFEN	4.800	ENZ/NECKAR/RHEIN	11.550	924	5.774	924
173	43-01	SKA NEUENBÜRG	17.000	ENZ/NECKAR/RHEIN	70.520	8.944	17.544	860
174	43-01	SKA ENGELSBRAND	4.780	ENGELSBACH/GRÖSSELBACH/ENZ/NECKAR/RHEIN	22.350	711	6.298	305
175	43-01	SKA AGENBACH	500	ENZLENSBÄCHLE/KLEINE ENZ/ENZ/NECKAR/RHEIN	1.840	73	415	89
176	43-01	SKA MEISTERN	300	NN/KLEINE ENZ/ENZ/NECKAR/RHEIN	820	72	355	62
TBG 44, Nagold								
177	44-01	SKA NAGOLD	55.500	NAGOLD/ENZ/NECKAR/RHEIN	191.860	1.919	117.993	4.796
178	44-01	SKA EGENHAUSEN	3.500	BÄUMBACH/NAGOLD/ENZ/NECKAR/RHEIN	14.230	339	6.572	474
179	44-01	SKA EMMINGEN	2.500	NAGOLD/ENZ/NECKAR/RHEIN	7.150	1.036	5.004	929
180	44-01	SKA ALTENSTEIG	34.000	NAGOLD/ENZ/NECKAR/RHEIN	59.330	424	43.652	4.238
181	44-01	SKA VÖRBACH	19.000	WALDACH,SCHNECKENBÄCHLE/NAGOLD/ENZ/NECKAR/RHEIN	56.360	7.398	29.238	2.466
182	44-01	SKA BÖSINGEN	2.000	LICHTENBACH/WALDACH/NAGOLD/ENZ/NECKAR/RHEIN	5.650	659	1.529	565
183	44-01	SKA ALTHEIM	5.200	STEINACH/WALDACH/NAGOLD/ENZ/NECKAR/RHEIN	12.640	372	7.993	1.115
184	44-02	SKA BAD LIEBENZELL	20.000	NAGOLD/ENZ/NECKAR/RHEIN	25.640	1.154	9.615	769
185	44-02	SKA WILDBERG	23.000	NAGOLD/ENZ/NECKAR/RHEIN	54.190	2.463	30.789	2.709
186	44-02	SKA UNTERREICHENBACH	6.500	NAGOLD/ENZ/NECKAR/RHEIN	18.940	947	8.630	421
187	44-02	SKA SCHÖMBERG CW	15.000	REICHENBACH,EULENBACH/NAGOLD/ENZ/NECKAR/RHEIN	54.470	8.249	32.529	2.335
188	44-02	SKA LIEBELSBERG	3.000	DÜRRBACH/TEINACH/NAGOLD/ENZ/NECKAR/RHEIN	8.730	470	2.250	873
189	44-02	SKA HIRSAU	49.500	NAGOLD/ENZ/NECKAR/RHEIN	141.200	38.324	79.473	4.438
190	44-02	SKA BAD TEINACH	6.800	TEINACH/NAGOLD/ENZ/NECKAR/RHEIN	21.430	1.393	5.358	1.072
191	44-02	SKA ALTHENGSTETT	8.500	TÄLESBACH/NAGOLD/ENZ/NECKAR/RHEIN	29.300	2.344	10.255	2.783
192	44-02	SKA NEUBULACH	5.700	ZIEGELBACH/NAGOLD/ENZ/NECKAR/RHEIN	23.230	498	3.318	995
193	44-02	SKA GRUNBACH	2.500	BEUTBACH/NAGOLD/ENZ/NECKAR/RHEIN	8.530	328	2.886	984
194	44-02	SKA Teinachtal (Neuweiler)	3.400	TEINACH/NAGOLD/ENZ/NECKAR/RHEIN	4.100	176	2.371	263
195	44-02	SKA HOLZBRONN	1.500	XANDERKLINGE/NAGOLD/ENZ/NECKAR/RHEIN	8.770	487	5.359	926
196	44-02	SKA MAISENBACH	1.250	LENGENBACH/NAGOLD/ENZ/NECKAR/RHEIN	2.690	190	1.439	174
197	44-02	SKA OTTENBRONN	1.500	BROMBACH/NAGOLD/ENZ/NECKAR/RHEIN	3.910	227	1.298	639
198	44-02	SKA ROTFELDEN	1.200	KATZENBACH/SCHWARZENBACH/NAGOLD/ENZ/NECKAR/RHEIN	5.240	1.486	3.549	594
199	44-02	SKA WENDEN	300	SCHWARZENBACH/NAGOLD/ENZ/NECKAR/RHEIN	5.530	1.442	2.646	296
200	44-03	BOEBLINGEN-SINDELFINGEN I	250.000	SCHWIPPE,GOLDBACH/WÜRM/NAGOLD/ENZ/NECKAR/RHEIN	700.430	22.661	232.790	12.361
201	44-03	ZV MITTLERES WÜRMTAL / WEIL DER STA	28.000	WÜRM/NAGOLD/ENZ/NECKAR/RHEIN	71.990	1.661	39.874	4.430
202	44-03	ZV GRAFENAU-SCHAFHAUSEN	9.000	WÜRM/NAGOLD/ENZ/NECKAR/RHEIN	14.460	362	4.972	633
203	44-03	WEIL DER STADT	13.000	WÜRM/NAGOLD/ENZ/NECKAR/RHEIN	28.900	1.700	13.090	1.530
204	44-03	AIDLINGEN	9.000	WÜRM/NAGOLD/ENZ/NECKAR/RHEIN	45.000	6.563	18.750	1.875
205	44-03	ZV WÜRMURSPRUNG - HILDRIZHAUSEN	13.500	ALTDORFER WÜRM/WÜRM/NAGOLD/ENZ/NECKAR/RHEIN	17.380	316	11.850	1.738
206	44-03	ZV BÖBLINGEN-SINDELFINGEN II (DARMSH	13.800	SCHWIPPE,GOLDBACH/WÜRM/NAGOLD/ENZ/NECKAR/RHEIN	24.860	1.761	6.630	311
207	44-03	ZV GÄRTRINGEN - NUFRINGEN	36.000	RIEDBRUNNENBACH/KREBSBACH/WÜRM/NAGOLD/ENZ/NECKAR/RHEIN	64.850	7.102	29.336	1.544
208	44-03	DECKENPFRONN	3.500	KREBSBACH,BRÜHLGRABEN,HUNGERGREBEN/WÜRM	5.120	230	2.816	307
209	44-03	EHNINGEN	17.100	WÜRM/NAGOLD/ENZ/NECKAR/RHEIN	20.970	419	8.388	419
210	44-03	MAGSTADT	18.000	RANKBACH/WÜRM/NAGOLD/ENZ/NECKAR/RHEIN	23.420	195	11.712	390
211	44-03	RENNINGEN	25.400	RANKBACH/WÜRM/NAGOLD/ENZ/NECKAR/RHEIN	43.380	8.219	22.830	2.511
212	44-03	SKA SIMMOZHEIM	5.600	TALACKERBACH/WÜRM/NAGOLD/ENZ/NECKAR/RHEIN	7.630	102	2.443	865

Lfd. Nr.	Fluss-WK-Nr.	Name der Kläranlage	EW	Gewässername der Einleitungsstelle	Jahresfrachten 2002			
					CSB [kg/a]	NH4-N [kg/a]	N ges. [kg/a]	P ges. [kg/a]
213	44-03	SKA OSTELSHEIM	4.000	ALTBACH/WÜRM/NAGOLD/ENZ/NECKAR/RHEIN	7.860	629	1.729	589
214	44-03	SKA GECHINGEN	5.000	AID/WÜRM/NAGOLD/ENZ/NECKAR/RHEIN	12.610	374	3.784	1.168
215	44-03	SKA TIEFENBRONN	14.000	WÜRM/NAGOLD/ENZ/NECKAR/RHEIN	28.430	1.171	12.207	1.338
216	44-03	SKA FRIOLZHEIM Neu	6.250	STADELBACH/WÜRM/NAGOLD/ENZ/NECKAR/RHEIN	8.850	984	3.099	344
TBG 45, Enz unterh. Nagold bis Mündung Neckar								
217	45-01	WEISSACH	11.500	STRUDELBACH/ENZ/NECKAR/RHEIN	16.520	254	6.991	1.017
218	45-01	SKA OBERRIEXINGEN - OBERRIEXINGEN	4.900	ENZ/NECKAR/RHEIN	9.090	260	1.622	714
219	45-01	SKA VAIHINGEN - VAIHINGEN A.D.ENZ	20.000	ENZ/NECKAR/RHEIN	57.770	6.280	22.607	502
220	45-01	SKA PFORZHEIM	250.000	ENZ/NECKAR/RHEIN	572.030	6.129	296.228	12.258
221	45-01	SKA MÖNSHEIM	8.000	KREUZBACH,GRENZBACH,HAGENBACH/STRUDELBACH	31.840	3.302	7.901	3.892
222	45-01	SKA GROSSGLATTBACH	7.500	KREUZBACH,GRENZBACH,HAGENBACH/STRUDELBACH	24.510	3.078	16.300	1.368
223	45-01	SKA NIEFERN	25.000	ENZ/NECKAR/RHEIN	67.020	17.483	29.139	2.914
224	45-01	SKA Mühlacker-MÜHLHAUSEN	2.000	ENZ/NECKAR/RHEIN	4.900	105	5.143	560
225	45-01	SKA Mühlacker-LOMERSHEIM	50.000	ENZ/NECKAR/RHEIN	119.620	1.435	72.248	5.263
226	45-01	SKA Mühlacker-LIENZINGEN	4.500	SCHMIE/ENZ/NECKAR/RHEIN	12.560	808	8.435	1.256
227	45-01	SKA Mühlacker-ENZBERG	10.000	ENZ/NECKAR/RHEIN	24.290	1.143	15.146	1.572
228	45-01	SKA ILLINGEN	19.800	SCHMIE/ENZ/NECKAR/RHEIN	25.850	2.401	12.557	1.477
229	45-01	SKA STRUDELBACH II - VAHINGEN A. D. ENZ	38.000	ENZ/NECKAR/RHEIN	45.940	1.693	16.925	1.693
230	45-02	SKA BÜSNAU / LFKW - STUTTGART/BÜSNAU	9.660	BANDTÄLESBACH,KATZENBACH/GLEMS/ENZ/NECKAR	12.320	362	6.452	290
231	45-02	LEONBERG - MITTLERES GLEMSTAL	60.000	GLEMS/ENZ/NECKAR/RHEIN	160.750	1.929	56.584	4.501
232	45-02	RUTESHEIM	11.700	EISENGRIFFGRABEN/WASSERBACH/GLEMS/ENZ/NECKAR	29.680	6.984	16.587	2.008
233	45-02	SKA DITZINGEN - DITZINGEN	120.000	GLEMS/ENZ/NECKAR/RHEIN	173.890	3.952	86.944	4.742
234	45-02	SKA TALHAUSEN - MARKGRÖNINGEN	75.000	GLEMS/ENZ/NECKAR/RHEIN	116.270	1.938	51.677	3.876
235	45-03	SKA BIETIGHEIM - BIETIGHEIM-BISSINGEN	168.000	ENZ/NECKAR/RHEIN	336.140	5.602	110.646	5.602
236	45-03	SKA LEUDELSBACH - MARKGRÖNINGEN	31.700	LEUDELSBACH/ENZ/NECKAR/RHEIN	96.770	2.903	45.161	4.516
237	45-03	SKA FREUDENTAL - Freudental	2.800	STEINBACH/ENZ/NECKAR/RHEIN	5.030	185	2.385	132
238	45-03	SKA SCHÜTZINGEN	6.700	METTER/ENZ/NECKAR/RHEIN	15.880	1.711	7.086	1.711
TBG 46, Neckar unterh. Enz bis oberh. Kocher								
239	46-01	SKA WALHEIM - WALHEIM	4.800	NECKAR/RHEIN	9.100	140	2.451	595
240	46-01	SKA BÖNNIGHEIM - BÖNNIGHEIM	22.000	MÜHLBACH/NECKAR/RHEIN	41.700	1.787	8.340	834
241	46-01	SKA ERLIGHEIM - ERLIGHEIM	6.000	BAUMBACH,ENSBACH/NECKAR/RHEIN	4.780	478	1.395	199
242	46-01	SKA GEMMRIGHEIM - GEMMRIGHEIM	4.800	NECKAR/RHEIN	21.250	2.125	7.083	1.594
243	46-01	SKA WEIDACH - KIRCHHEIM A.N.	8.500	NECKAR/RHEIN	19.970	781	8.336	868
244	46-01	SKA BRACKENHEIM-MEIMSHEIM (UNTERE)	23.570	ZABER/NECKAR/RHEIN	55.370	9.119	30.290	1.954
245	46-01	SKA LAUFFEN AM NECKAR	22.200	NECKAR	63.430	10.264	30.678	923
246	46-01	SKA ZV KW NECKARWESTHEIM	9.950	NECKAR	22.480	2.698	7.823	1.259
247	46-01	SKA ZV GKA OBERE ZABER Güglingen Frau	27.500	ZABER/NECKAR/RHEIN	54.160	5.029	55.319	3.482
248	46-01	SKA ZV GKA SCHOZACHTAL ILSFELD	35.000	SCHOZACH/NECKAR/RHEIN	91.570	3.771	44.169	2.693
249	46-02	SKA HEILBRONN	500.000	NECKAR/RHEIN	891.780	5.945	267.535	14.863
250	46-02	SKA BAD RAPPENAU - BONFELD	8.000	BÖLLINGER BACH/NECKAR/RHEIN	16.760	335	15.081	1.787
251	46-02	SKA ZV GKA SULMTAL ELLHOFEN	35.000	SULM/NECKAR/RHEIN	92.190	6.761	55.930	2.458
252	46-02	SKA ZV UNTERES SULMTAL NECKARSULM	140.000	SULM/NECKAR/RHEIN	410.910	8.561	143.819	10.273
TBG 47, Kocher								
253	47-01	SKA Aalen, Aalen	80.000	KOCHER,SCHWARZER KOCHER/NECKAR/RHEIN	139.100	10.201	80.679	2.782

Lfd. Nr.	Fluss-WK-Nr.	Name der Kläranlage	EW	Gewässername der Einleitungsstelle	Jahresfrachten 2002			
					CSB [kg/a]	NH4-N [kg/a]	N ges. [kg/a]	P ges. [kg/a]
254	47-01	SKA Unterkochen, Aalen	33.000	KOCHER, SCHWARZER KOCHER/NECKAR/RHEIN	73.650	3.819	16.367	1.091
255	47-01	SKA Oberkochen, Oberkochen	15.000	KOCHER, SCHWARZER KOCHER/NECKAR/RHEIN	50.430	1.681	23.533	3.362
256	47-01	SKA AZV Niederaifingen, Aalen	43.000	KOCHER, SCHWARZER KOCHER/NECKAR/RHEIN	101.040	3.723	43.608	3.723
257	47-01	SKA Abtsgmünd, Abtsgmünd	5.000	KOCHER, SCHWARZER KOCHER/NECKAR/RHEIN	17.890	105	9.471	1.894
258	47-01	SKA Neuler, Neuler	4.500	SCHLIERBACH/KOCHER/NECKAR/RHEIN	10.840	620	5.421	1.704
259	47-02	SKA KAISERSBACH - ZIEGELHÜTTE	2.000	BLINDE ROT/LEIN/KOCHER/NECKAR/RHEIN	7.190	359	3.594	599
260	47-02	SKA WELZHEIM	15.000	LEIN/KOCHER/NECKAR/RHEIN	28.530	815	14.469	1.019
261	47-02	SKA Dewangen, Aalen	5.400	HALDENBACH/LEIN/KOCHER/NECKAR/RHEIN	5.490	196	4.273	588
262	47-02	SKA Schechingen, Schechingen	2.500	HALDENBACH/FEDERBACH/LEIN/KOCHER/NECKAR/RH	11.340	810	3.280	769
263	47-02	SKA Durlangen, Durlangen	4.500	DURLANGER BACH/LEIN/KOCHER/NECKAR/RHEIN	33.520	5.147	7.302	1.915
264	47-02	SKA Eschach, Eschach	3.500	ESCHACH/GÖTZENBACH/LEIN/KOCHER/NECKAR/RHEI	6.850	46	2.966	776
265	47-02	SKA Gschwend, Gschwend	6.600	GSCHWENDER ROT/LEIN/KOCHER/NECKAR/RHEIN	15.140	168	4.879	1.346
266	47-02	SKA Heuchlingen, Heuchlingen	2.500	LEIN/KOCHER/NECKAR/RHEIN	3.810	106	3.763	338
267	47-02	SKA Spraitbach, Spraitbach	4.000	SPRAITBACH/LEIN/KOCHER/NECKAR/RHEIN	7.630	321	1.967	522
268	47-02	SKA AZV Leintal, Leinzell	10.000	LEIN/KOCHER/NECKAR/RHEIN	27.570	368	12.684	1.103
269	47-02	SKA ALFDORF - VORDERSTEINENBERG	450	KRUMMBACH/LEIN/KOCHER/NECKAR/RHEIN	870	11	529	76
270	47-03	SKA Sulzbach/Laufen-Sulzbach	3.650	KOCHER, SCHWARZER KOCHER/NECKAR/RHEIN	7.740	166	6.521	1.547
271	47-03	SKA Untergröningen, Abtsgmünd	2.700	KOCHER, SCHWARZER KOCHER/NECKAR/RHEIN	6.830	36	4.744	647
272	47-03	SKA Adelmansfelden, Adelmansfelden	2.015	ADELMANNSFELDER ROT(BLINDE ROT)/KOCHER/NEC	14.670	917	5.502	1.223
273	47-04	SKA WÜSTENROT	3.600	FICHTENBERGER ROT/KOCHER/NECKAR/RHEIN	10.230	60	10.228	1.143
274	47-04	SKA WÜSTENROT-NEUHÜTTEN	3.200	DACHSBACH/FICHTENBERGER ROT/KOCHER/NECKAR	5.960	40	1.749	795
275	47-04	SKA Rottal	10.000	FICHTENBERGER ROT/KOCHER/NECKAR/RHEIN	31.640	198	14.239	2.373
276	47-04	SKA GROßERLACH	800	FUCHSBACH/FICHTENBERGER ROT/KOCHER/NECKAR	1.890	101	1.889	290
277	47-04	SKA GROßERLACH - NEUFÜRSTENHÜTTE	600	NN/GROßERLACHER BACH/FICHTENBERGER ROT/KO	1.830	20	1.626	234
278	47-05	SKA Gaildorf-Gaildorf	18.000	KOCHER, SCHWARZER KOCHER/NECKAR/RHEIN	49.860	384	34.518	1.918
279	47-05	SKA Rosengarten-Rieden	7.500	BIBERS/KOCHER/NECKAR/RHEIN	45.270	2.547	7.781	1.415
280	47-06	SKA Bühlertann-Bühlertann	3.500	BÜHLER/KOCHER/NECKAR/RHEIN	9.900	212	3.747	778
281	47-06	SKA Ilshofen-Ilshofen	8.000	SCHMERACH/BÜHLER/KOCHER/NECKAR/RHEIN	13.840	395	7.017	2.767
282	47-06	SKA Obersontheim-Obersontheim	3.300	BÜHLER/KOCHER/NECKAR/RHEIN	19.470	615	8.914	1.639
283	47-06	SKA Schwäbisch Hall-Sulzdorf	5.800	SCHWARZENLACHENBACH/BÜHLER/KOCHER/NECKAR	13.850	260	8.226	1.385
284	47-06	SKA Schwäbisch Hall-Tüngental	2.200	ÖTTERBACH/BÜHLER/KOCHER/NECKAR/RHEIN	7.250	128	8.235	811
285	47-06	SKA Vellberg-Vellberg	7.000	AULESBACH/BÜHLER/KOCHER/NECKAR/RHEIN	14.780	106	12.881	1.584
286	47-06	SKA Wolpertshausen-Cröffelbach	2.200	BÜHLER/KOCHER/NECKAR/RHEIN	7.860	524	2.621	1.092
287	47-07	SKA Michelbach-Michelbach/Bilz	2.900	MICHELBACH/KOCHER/NECKAR/RHEIN	6.600	924	4.884	1.936
288	47-07	SKA Rosengarten-Westheim	4.600	KOCHER, SCHWARZER KOCHER/NECKAR/RHEIN	24.480	711	5.448	632
289	47-07	SKA Schwäbisch Hall-Vogelholz	100.000	KOCHER, SCHWARZER KOCHER/NECKAR/RHEIN	151.740	3.613	59.250	3.613
290	47-07	SKA Untermünkheim-Enslingen	4.500	KOCHER, SCHWARZER KOCHER/NECKAR/RHEIN	16.530	7.441	10.748	2.274
291	47-08	SKA Ingelfingen-Criesbach	6.220	KOCHER/NECKAR/RHEIN	9.600	144	4.994	1.825
292	47-08	SKA Künzelsau	19.000	KOCHER/NECKAR/RHEIN	34.600	1.153	31.138	1.153
293	47-08	SKA Niedernhall	6.000	KOCHER/NECKAR/RHEIN	17.370	695	9.378	521
294	47-08	SKA Weißbach	5.500	KOCHER/NECKAR/RHEIN	4.190	64	2.833	580
295	47-08	SKA Braunsbach-Döttingen	2.500	MÜHLKANAL/KOCHER/NECKAR/RHEIN	5.990	35	7.327	951
296	47-09	SKA Forchtenberg	5.000	KOCHER/NECKAR/RHEIN	5.940	1.338	5.733	658
297	47-09	SKA Gaisbach	2.500	KUHBACH/KUPFER/KOCHER/NECKAR/RHEIN	10.790	1.817	5.111	1.079

Lfd. Nr.	Fluss-WK-Nr.	Name der Kläranlage	EW	Gewässername der Einleitungsstelle	Jahresfrachten 2002			
					CSB [kg/a]	NH4-N [kg/a]	N ges. [kg/a]	P ges. [kg/a]
298	47-09	SKA Kupferzell	4.300	KUPFER/KOCHER/NECKAR/RHEIN	17.540	1.012	5.398	810
299	47-09	SKA Kupferzell-Süd	2.500	KUPFER/KOCHER/NECKAR/RHEIN	10.000	607	3.250	857
300	47-10	SKA Neuenstein	8.335	EPBACH/OHRN/KOCHER/NECKAR/RHEIN	16.400	182	15.306	4.009
301	47-10	SKA Öhringen	46.700	OHRN/KOCHER/NECKAR/RHEIN	176.200	16.265	103.689	6.099
302	47-10	SKA Oberohrn	6.000	OHRN/KOCHER/NECKAR/RHEIN	26.730	3.084	6.990	1.645
303	47-10	SKA Waldenburg	9.000	EPBACH/OHRN/KOCHER/NECKAR/RHEIN	20.190	88	11.147	527
304	47-11	SKA OEDHEIM	9.500	KOCHER/NECKAR/RHEIN	17.410	550	4.674	1.650
305	47-11	SKA ZV GKA BRETTACHTAL	20.000	BRETTACH/KOCHER/NECKAR/RHEIN	44.380	3.755	37.893	4.779
306	47-11	SKA AZV UNTERES KOCHERTAL	22.000	KOHLBACH/KOCHER/NECKAR/RHEIN	59.770	15.470	42.192	4.922
307	47-11	SKA Ohrnberg	2.800	KOCHER/NECKAR/RHEIN	5.990	40	6.906	559
308	47-11	SKA Mainhardt	7.500	RÖHRICHBÄCHLE/BRETTACH/KOCHER/NECKAR/RHEIN	14.030	150	2.105	1.403
TBG 48, Jagst								
309	48-01	SKA Crailsheim-Jagstheim	3.000	JAGST/NECKAR/RHEIN	6.060	40	3.636	1.495
310	48-01	SKA Crailsheim-Onolzheim	2.500	MAULACH/JAGST/NECKAR/RHEIN	7.340	52	5.924	629
311	48-01	SKA Frankenhardt-Honhardt	2.000	STEINBACH,HOHNHARDTER BACH/JAGST/NECKAR/RH	15.820	1.238	3.440	860
312	48-01	SKA Stimpfach-Stimpfach	7.000	JAGST/NECKAR/RHEIN	14.870	99	11.403	1.289
313	48-01	SKA Schönau, Ellwangen	45.000	JAGST/NECKAR/RHEIN	107.340	4.025	68.429	4.025
314	48-01	SKA Haisterhofen, Ellwangen	20.000	RÖHLINGER SECHTA, ELLENBERGER ROT/JAGST/NEC	74.110	1.779	52.170	2.964
315	48-01	SKA Jagstzell, Jagstzell	2.800	JAGST/NECKAR/RHEIN	5.440	78	4.117	738
316	48-01	SKA Lauchheim, Lauchheim	6.000	JAGST/NECKAR/RHEIN	15.220	117	8.427	1.522
317	48-01	SKA Schwabsberg, Rainau	9.250	BÖHMERBACH/JAGST/NECKAR/RHEIN	10.820	271	10.912	1.623
318	48-01	SKA Rosenberg, Rosenberg	3.000	ORBACH/ORROT, GLASBACH/JAGST/NECKAR/RHEIN	9.610	528	6.726	1.297
319	48-01	SKA Westhausen, Westhausen	6.700	JAGST/NECKAR/RHEIN	21.540	269	13.999	2.154
320	48-02	SKA Blaufelden-Blaufelden	5.000	BLAUBACH/BRETTACH/JAGST/NECKAR/RHEIN	9.400	104	3.813	1.045
321	48-02	SKA Crailsheim-Crailsheim	90.000	JAGST/NECKAR/RHEIN	124.520	692	41.506	2.767
322	48-02	SKA Gerabronn-Gerabronn	4.000	SCHINDERKLINGE/BRETTACH/JAGST/NECKAR/RHEIN	18.250	782	11.147	1.760
323	48-02	SKA Kirchberg/Jagst-Kirchberg	6.400	JAGST/NECKAR/RHEIN	11.740	187	3.559	1.561
324	48-02	SKA Langenburg-Langenburg	4.000	JAGST/NECKAR/RHEIN	11.460	82	2.414	614
325	48-02	SKA Rot am See-Brettenfeld	10.000	BRETTACH,SEEGRABEN/JAGST/NECKAR/RHEIN	9.880	247	9.509	1.297
326	48-02	SKA Satteldorf-Neidenfels	9.800	JAGST/NECKAR/RHEIN	17.790	445	10.785	2.113
327	48-02	SKA Wallhausen-Wallhausen	2.500	SEEBACH,REINACH,WEIDENBACH,BRETTACH/BRETTA	7.770	573	4.911	573
328	48-03	SKA JAGSTHAUSEN	3.000	JAGST/NECKAR/RHEIN	8.000	578	1.311	400
329	48-03	SKA WIDDERN	3.500	JAGST/NECKAR/RHEIN	5.470	547	5.259	337
330	48-03	SKA Dörzbach	2.330	JAGST/NECKAR/RHEIN	10.210	76	6.165	643
331	48-03	SKA Krauthheim	5.000	JAGST/NECKAR/RHEIN	14.900	1.596	11.067	2.235
332	48-03	SKA Mulfingen	5.900	JAGST/NECKAR/RHEIN	9.920	614	9.735	1.229
333	48-03	SKA Schöntal	6.000	JAGST/NECKAR/RHEIN	16.940	199	5.681	1.395
334	48-03	SKA ASSAMSTADT	2.500	ERLENBACH	35.420	7.590	8.602	1.063
335	48-03	SKA RAV-Merchingen	2.300	EG KESSACH VON QU BIS MUE IN JAGST	7.760	104	6.469	311
336	48-03	SKA BAB WC-ANLAGE BEROLZHEIM	60	BEROLZHEIMER GRABEN	130	270		16
337	48-03	SKA BEROLZHEIM	900	BEROLZHEIMER GRABEN	2.410	762	1.524	229
338	48-03	SKA SCHWABHAUSEN	600	SEEBACH	5.400	810	1.755	297
339	48-04	SKA BAD FRIEDRICHSHALL - DUTTENBERG	2.170	JAGST/NECKAR/RHEIN	1.770	19	2.163	205
340	48-04	SKA GUNDELSHEIM - HÖCHSTBERG / TIEF	2.100	SCHEFFLENZ/JAGST/NECKAR/RHEIN	15.420	3.656	6.078	617

Lfd. Nr.	Fluss-WK-Nr.	Name der Kläranlage	EW	Gewässername der Einleitungsstelle	Jahresfrachten 2002			
					CSB [kg/a]	NH4-N [kg/a]	N ges. [kg/a]	P ges. [kg/a]
341	48-04	SKA GUNDELSHEIM - OBERGRIESHEIM	2.750	JAGST/NECKAR/RHEIN	19.280	6.069	9.471	1.021
342	48-04	SKA MÖCKMÜHL	15.000	JAGST/NECKAR/RHEIN	23.220	97	9.384	1.064
343	48-04	SKA NEUDENAU	4.000	JAGST/NECKAR/RHEIN	6.670	1.703	5.295	704
344	48-04	SKA NEUDENAU - HERBOLZHEIM (JAGST)	2.000	JAGST/NECKAR/RHEIN	5.400	1.283	3.950	371
345	48-04	SKA NEUDENAU - SIGLINGEN	2.000	JAGST/NECKAR/RHEIN	3.310	203	1.805	295
346	48-04	SKA ZV GWK SECKACHTAL	19.000	SECKACH/JAGST/NECKAR/RHEIN	29.200	265	24.153	1.592
347	48-04	SKA SEK-Seckach	4.670	SECKACH/JAGST/NECKAR/RHEIN	6.480	412	4.886	1.118
348	48-04	SKA WAD-Altheim	2.200	EG KIRNAU VON QU BIS MUE IN SECKACH	6.500	244	9.746	568
349	48-04	SKA OSB-Bofsheim Oberes Rinschbachtal	2.500	RINSCHBACH/SECKACH/JAGST/NECKAR/RHEIN	15.400	308	4.005	513
350	48-04	SKA BIL-Allfeld Schefflenzthal	19.000	SCHEFFLENZ/JAGST/NECKAR/RHEIN	71.180	10.467	53.591	2.512
351	48-04	SKA RSB-Rosenberg	3.000	EG KIRNAU VON QU BIS MUE IN SECKACH	9.260	509	4.630	833
TBG 49, Neckar (BW) unterh. Jagst bis Mündung Rhein								
352	49-01	SKA BAD RAPPENAU	20.000	MÜHLBACH/ (BAD RAPPENAU)NECKAR/RHEIN	51.520	2.748	35.721	3.778
353	49-01	SKA GUNDELSHEIM	33.300	NECKAR	30.830	1.028	15.415	856
354	49-01	SKA OFFENAU	3.500	NECKAR	8.230	463	5.197	926
355	49-01	SKA HSH-Haßmersheim	5.300	NECKAR	5.970	138	1.492	367
356	49-01	SKA LIB-Limbach	2.300	LAUTZENKLINGE/ELZ/NECKAR/	2.690	498	1.009	175
357	49-01	SKA ELT-Auerbach	3.000	ELZ/NECKAR/RHEIN	12.230	560	4.738	866
358	49-01	SKA ELT-Neckarburken	4.200	ELZ/NECKAR/RHEIN	17.760	658	8.288	1.842
359	49-01	SKA OBH-Obrigheim Elz-Neckar	70.000	NECKAR	172.190	26.784	103.311	10.522
360	49-01	SKA FAB-Fahrenbach	6.000	TRIENZBACH/ELZ/NECKAR/RHEIN	28.020	467	14.125	2.218
361	49-02	SKA NGE-Neckargerach	2.300	NECKAR	10.140	39	5.461	1.170
362	49-02	SKA WAB-Strümpfelbrunn	2.400	SCHEUERKLINGE/ HÖLLBACH/REISENBACH/ITTER/NE	3.860	244	1.138	427
363	49-02	SKA Eberbach	28.000	Neckar	89.530	10.743	68.040	3.581
364	49-02	SKA Dilsberg-Rainbach	2.000	Neckar	6.870	2.290	4.122	412
365	49-03	SKA EPPINGEN	28.330	ELSENZ/NECKAR/RHEIN	66.360	4.314	36.500	3.982
366	49-03	SKA EPPINGEN - ELSENZ	2.670	ELSENZ/NECKAR/RHEIN	6.900	728	4.370	767
367	49-03	SKA GEMMINGEN	9.000	STAUBBACH/ELSENZ/NECKAR	19.760	1.317	5.927	1.317
368	49-03	SKA Sinsheim	75.000	Elsenz	155.970	7.798	121.849	7.798
369	49-03	SKA Sinsheim-Hilsbach	7.000	Hilsbach	11.340	324	5.993	891
370	49-04	SKA AZV IM HOLLMUTH Bammental	30.000	Elsenz	62.110	4.235	42.346	2.823
371	49-04	SKA AZV MECKESHEIMER CENT Meckes	44.000	Elsenz	85.840	7.971	64.381	4.292
372	49-04	SKA AZV SCHWARZBACHTAL Neckarbi	43.000	Schwarzbach	110.130	29.800	79.034	7.126
373	49-04	SKA Waibstadt	21.000	Eulsbachgraben / Schwarzbach	26.570	332	16.609	498
374	49-05	SKA AZV HEIDELBERG	345.000	NECKAR/RHEIN	851.220	63.842	292.608	15.960
375	49-05	SKA AZV UNTERER NECKAR Neckarha	80.000	Neckar	209.160	1.443	79.338	7.213
Hessen								
376		Abtsteinach	3.000	Steinach	18.056	872	3.694	706
377		Neckarsteinach	17.000	Neckar	41.601	1.434	19.366	1.913
378		Neckarsteinach/Schönau	12.500	Steinach	52.986	1.853	13.673	3.335
379		Sensbachtal/Hebstahl	3.100	Sensbach	20.170	1.019	5.785	1.258
380		Wald-Michelbach/Unter-Schönmattenwag	22.000	Ulfenbach	80.813	2.492	37.139	5.359
Summe im BG Neckar: 380			10.337.085		21.221.086	996.001	10.394.208	771.956

Anhang Tabelle 3.1.2		BG Neckar Industrielle Einleiter											Datenstand: 03/2004		
TBG- Nr.	Gemeinde	Abwärme (MW)	Jahresfrachten (kg/a) (farbliche Markierung der genehmigten Frachten)												
			AOX	CSB	TOC	N gesamt	P gesamt	Chlorid	Cd gesamt	Cr gesamt	Cu gesamt	Hg gesamt	Ni gesamt	Pb gesamt	Zn gesamt
Direkteinleiter															
41	Lenningen		219,0	110000		2300	6900			4,0	7,0	0,40	11,0	29,00	
42	Stuttgart	15,8	6,6		1557	966	19		1,10	1,9	1,9	0,06	3,8	9,30	42
42	Stuttgart		0,3		41	266	5			0,2	0,6		0,3	0,20	
42	Murrhardt		15,0	10500	3500	1200	627			29,0					
42	Altbach	177,5			15350	22016	282	939159	2,30	7,6	7,6	0,60	7,6	7,60	8
42	Winnenden		10,0	7111		3426	41		<0,13	1,7	<0,4	<0,03	1,3	<0,13	2
42	Marbach		0,0		2	18	0								
45	Besigheim		829,0	40000		55900	254		0,25	18,0	7,0	0,20	11,0	56,00	35
45	Vaihingen		19,0	55595	9200	18200	823				2,0		2,5		15
46	Heilbronn	431,6		1500		200	2				309,0				
46	Heilbronn			265000	88000	0	0								339
46	Walheim	130,3	0,2			1									
46	Gemrigheim		111,0	104000			744			27,0	17,0	0,10	10,0	0,70	
46	Heilbronn			35000		1700	500								
46	Neckarwestheim- Gemrigheim	1813,9		2600		400	15								
46	Heilbronn			5000		25000	750								
46	Lauffen														
47	Aalen-Neukochen	7,1	172,0	364600	175000	9280	1106		< 0,002	5,0	16,8	< 0,003	10,2	12,30	
47	Aalen-Unterkochen	8,0	1232,0	120450	40150	7550	385		8,20	13,0	42,0	< 0,003	31,0	1,70	
48	Roigheim			30000		0	0								
48	Möckmühl		15,0	6000		300	15								
48	Bad Friedrichshall			2700		170	100								
48	Bad-Wimpfen		200,0	80000		55000	600	3590000	1,00	10,0	10,0		74,0	38,00	416
48	Bad Friedrichshall			500		800	2								
49	Eberbach		165,0	53000	21000	44000	670								
49	Ladenburg	13,4		100000	33500	5000	1000								
49	Obrigheim	670 MW													
49	Offenau			20000		6000	100								
Summe Direkteinleiter		2597,6	2994,1	1413556	387300	259693	14940	4529159	12,9	117,4	420,9	1,4	162,7	154,8	856,7

TBG-Nr.	Gemeinde	Abwärme (MW)	Jahresfrachten (kg/a) (farbliche Markierung der genehmigten Frachten)												
			AOX	CSB	TOC	N gesamt	P gesamt	Chlorid	Cd gesamt	Cr gesamt	Cu gesamt	Hg gesamt	Ni gesamt	Pb gesamt	Zn gesamt
Indirekteinleiter															
40	Trossingen		23							0,0	0,0		0,0	0,0	0,0
40	Rottweil				432000										
40	Dunningen										42,0				
40	Meßstetten		107										54,0		
40	Bisingen								52,8	52,8			79,2		132,0
41	Dettingen / Erms		450	485368	161000										
41	Reutlingen		64												
41	Reutlingen		110												
41	Dußlingen		164	985500					2,0	16,0	33,0	1,0			82,0
41	Metzingen												148,0		
41	Rottenburg								5,5						
41	Mössingen		121												
41	Tübingen									68,7	137,0				275,0
41	Riederich														
41	Pfullingen		63												
41	Eningen														
41	Mössingen									176,0	176,0				50,0
41	Eisingen/Fils				367000								21,9		
41	Kirchheim unter Teck												31,0		
44	Böblingen			2	81200										
45	Ludwigsburg				305377	305000	76600			51,1					
45	Bietigheim-Bissingen				670000	116000					89,5				
46	Heilbronn					107000									101,1
46	Neckarsulm												185,0	51,0	
47	AA-Unterkochen		158			152000				42,0	6,0		7,0		117,0
47	Schwäbisch Hall					66200,0				60,0					
48	Crailsheim					110000									
49	Eppelheim					155000									
49	Neckarbischofsheim										8,0		8,0		
49	Fahrenbach										1,9				
49	Eppelheim					812000									
Summe Indirekteinleiter			1260	2446247	2798200	76600	0	0	2,0	472,1	546,2	1,0	349,1	51,0	757,1

Anhang Tabelle 3.1.3-1	BG Neckar (Baden-Württemberg)	Stand: 02/2004
	MONERIS-Gebiete	

Fluss-WK- Nr.	MONERIS Nr.	Gebiet	A _{EO}	Einwohner (StaLa, GIS)	Niederschlag WHM (1987-96)	Jahresfluss- menge (1987-96)
			[km ²]	[1998]	[mm/a]	[mm/a]
TBG 40, Neckar bis einschl. Starzel						
40-01	238100	Neckargebiet mit Neckar oberh. Prim	307	87.080	947	383
40-02,03	238110	Neckargebiet ab Prim bis inkl. Inslenbach	380	85.243	945	341
40-04	238120	Neckargebiet unterh. Inslenbach oberh. Eyach	474	98.623	1.082	481
40-05	238141	Eyach und Starzel (Schwäbische Alb)	301	85.178	948	344
40-06	238149	Eyach und Starzel (Alb-Vorland und Gäue)	250	35.899	908	301
40	Gesamt	Neckar bis einschl. Starzel	1713	392.023	978	382
TBG 41, Neckar unterh. Starzel bis einschl. Fils						
41-01	238155	Seltenbach-Weggentalbach-Arbach	135	57.474	849	283
41-02	238158	Katzenbach-Bühlertalbach-Steinlach	214	72.888	899	296
41-03	238161	Ammer	164	97.624	820	278
41-04	238168	Neckargebiet unterh. Ammer oberh. Echaz mit Goldersbach	94	17.963	823	179
41-05	238172	Echaz	136	118.034	1.000	402
41-06	238179	Neckargebiet unterh. Echaz oberh. Aich	370	176.240	1.019	382
41-07	238180	Aich	179	91.566	845	223
41-08	238194	Neckargebiet unterh. Aich oberh. Fils	251	138.316	1.089	432
41-09	238210	Fils bis inkl. Lauter	356	78.510	1.149	505
41-10	238290	Fils unterh. Lauter	351	199.461	1.006	367
41	Gesamt	Neckar unterh. Starzel bis einschl. Fils	2250	1.048.076	986	363
TBG 42, Neckar unterh. Fils bis oberh. Enz						
42-01	238320	Neckargebiet unterh. Fils oberh. Rems	369	856.282	717	244
42-02	238350	Rems bis inkl. Walkersbach	264	109.430	1.014	423
42-03	238360	Rems unterh. Walkersbach	317	207.013	883	293
42-04	238380	Murr bis inkl. Buchenbach	394	125.773	966	366
42-05	238390	Neckargebiet unterh. Rems oberh. Enz mit Murr unterh. Buchenbach	283	225.662	812	243
42	Gesamt	Neckargebiet unterh. Fils bis oberh. Enz	1627	1.524.160	874	312
TBG 43, Große Enz						
43-01	238410	Große Enz	327	65.413	1.282	632
TBG 44, Nagold						
44-01	238441	Nagold oberh. Schwarzenbach	392	67.435	1.113	514
44-02	238445	Nagold unterh. Schwarzenbach oberh. Würm	334	97.042	919	354
44-03	238448	Würm	419	236.875	789	236

Anhang Tabelle 3.1.3-1	BG Neckar (Baden-Württemberg)	Stand: 02/2004
	MONERIS-Gebiete	

Fluss-WK- Nr.	MONERIS Nr.	Gebiet	A _{EO}	Einwohner (StaLa, GIS)	Niederschlag WHM (1987-96)	Jahresfluss- menge (1987-96)
			[km ²]	[1998]	[mm/a]	[mm/a]
44	Gesamt	Nagold	1145	401.352	938	365
TBG 45, Enz unterh. Nagold bis Mündung Neckar						
45-01	238450	Enz unterh. Nagold oberh. Glerns	347	153.905	826	272
45-02,03	238490	Enz ab Glerns bis Mündung	409	275.053	783	222
45	Gesamt	Enz unterh. Nagold bis Mündung Neckar	756	428.958	803	245
TBG 46, Neckar unterh. Enz bis oberh. Kocher						
46-01	238510	Neckar unterh. Enz bis inkl. Schozach (Zaber, Schozach)	312	111.173	802	235
46-02	238590	Neckar unterh. Enz oberh. Kocher	351	216.476	830	288
46	Gesamt	Neckar unterh. Enz bis oberh. Kocher	663	327.649	817	263
TBG 47, Kocher						
47-01,02	238610	Kocher oberh. Adelmansfelder Rot	404	121.169	1.017	450
47-03,04,05	238640	Kocher ab Adelmansfelder Rot bis inkl. Bibers	425	43.645	994	381
47-06,07	238650	Kocher unterh. Bibers bis inkl. Eschentaler Bach	433	66.516	876	320
47-08,09,10	238670	Kocher unterh. Eschentaler Bach bis inkl. Ohm	453	75.188	959	360
47-11	238690	Kocher unterh. Ohm	246	42.120	903	306
47	Gesamt	Kocher	1961	348.638	953	367
TBG 48, Jagst						
48-01	238810	Jagst bis inkl. Maulach	474	57.777	875	319
48-02	238820	Jagst unterh. Maulach bis inkl. Ette (BW)	494	60.531	873	298
48-03	238830	Jagst unterh. Ette oberh. Seckach	422	29.623	814	264
48-04	238890	Jagst ab Seckach	441	59.175	847	326
48	Gesamt	Jagst	1830	207.106	854	303
TBG 49, Neckar (BW) unterh. Jagst bis Mündung Rhein						
49-01	238910	Neckargebiet unterh. Jagst bis inkl. Seebach	341	83.547	936	376
49-02	238940	Neckargebiet unterh. Seebach oberh. Elsenz (BW)	257	42.746	1.003	400
49-03	238970	Elsenz oberh. Schwarzbach	259	62.392	796	264
49-04	238980	Elsenz ab Schwarzbach mit Neckar bis inkl. Steinbach	308	79.489	907	324
49-05	238990	Neckargebiet unterh. Steinbach	182	232.250	763	243
49	Gesamt	Neckar (BW) unterh. Jagst bis Mündung Rhein	1347	500.424	892	329
4	Gesamt-BG	Neckar	13.619	5.243.799	925	344

Ermittlung der Stickstoff-Einträge in die Oberflächengewässer mit MONERIS und pfadübergreifende Bewertung ihrer Signifikanz																	
Werte für den aktuellen Zustand bei mittleren hydrologischen Verhältnissen																	
Bilanzgebiet		Jahresabfluss-summe	Einträge über Einzelpfade [t/a]										Bewertung				
			Diffuse Quellen						Punktquellen								
Fluss-WK-Nr.	MONERIS-Nr.	[Mio m³/a]	Grundwasser einschl. Interflow	Drainagen	Erosion	Ab-schwem-mung	Atm. Depo-sition auf OG	Summe (DQ)	Urbane Flächen	Kom-munale Sammel-klär-an-lagen (2002)	De-zentrale Abwasser-behand-lung	Indus-trielle Direkt-einleiter (2002)	Summe (PQ)	Alle Ein-träge (DQ+ PQ) [t/a]	Signifikanz-schwelle [6/0,75 mg/l] *	Anteil DQ an Signi-fikanz-schwelle [%]	DQ-signi-fikant [ja/nein]
TBG 40, Neckar bis einschl. Starzel																	
40-01	238100	118	165	18,5	4,9	73,0	0,2	261	17,1	215,8	5,7	0,0	239	500	942	28	nein
40-02,03	238110	130	759	20,6	6,2	68,1	0,7	855	17,6	215,0	2,7	0,0	235	1090	1038	82	ja
40-04	238120	228	972	0,0	16,3	123,1	0,4	1112	29,2	266,5	5,0	0,0	301	1413	1825	61	ja
40-05	238141	103	308	46,2	1,8	29,6	0,1	386	17,2	246,3	2,2	0,0	266	651	828	47	nein
40-06	238149	75	337	14,7	6,8	41,4	0,2	400	7,2	62,8	1,3	0,0	71	471	604	66	ja
40	Gesamt	655	2541	100	36	335	2	3014	88	1006	17	0	1111	4125	5238	58	ja
TBG 41, Neckar unterh. Starzel bis einschl. Fils																	
41-01	238155	38	183	11,2	4,4	19,5	1,5	219	6,8	86,4	0,6	0,0	94	313	305	72	ja
41-02	238158	63	231	8,6	2,7	15,5	0,1	258	11,7	182,4	0,9	0,0	195	453	506	51	ja
41-03	238161	46	224	13,6	4,6	24,7	0,0	267	10,5	105,1	1,2	0,0	117	383	365	73	ja
41-04	238168	17	51	4,0	0,2	2,7	0,1	58	2,1	159,9	0,3	0,0	162	220	134	43	nein
41-05	238172	55	325	51,1	3,1	18,3	0,1	398	19,5	291,7	0,6	0,0	312	709	436	91	ja
41-06	238179	141	542	100,4	8,6	38,8	3,1	693	28,0	392,7	1,3	0,0	422	1115	1132	61	ja
41-07	238180	40	116	20,7	1,9	12,1	0,2	151	8,7	166,0	1,2	0,0	176	327	318	47	nein
41-08	238194	109	293	90,6	5,5	28,3	1,5	419	21,4	466,8	1,7	2,3	492	911	869	48	nein
41-09	238210	180	393	379,6	12,0	37,7	0,7	823	18,6	135,0	4,6	0,0	158	981	1438	57	ja
41-10	238290	129	247	241,6	5,0	28,7	0,5	523	29,7	419,8	3,9	0,0	453	976	1031	51	ja
41	Gesamt	817	2604	921	48	226	8	3808	157	2406	16	2	2582	6389	6534	58	ja
TBG 42, Neckar unterh. Fils bis oberh. Enz																	
42-01	238320	90	236	9,7	3,2	14,6	6,4	270	49,5	1225,8	4,6	23,2	1303	1573	719	38	nein
42-02	238350	112	222	204,3	4,9	28,3	0,3	459	24,5	202,1	5,0	0,0	231	691	894	51	ja
42-03	238360	93	301	10,8	4,4	32,7	0,9	349	21,7	384,3	4,9	0,0	411	760	743	47	nein
42-04	238380	144	559	20,3	6,3	43,7	0,1	629	18,0	236,2	13,3	4,6	272	901	1153	55	ja
42-05	238390	69	323	18,3	10,9	24,0	6,9	383	20,8	333,5	2,9	0,0	357	740	550	70	ja
42	Gesamt	507	1640	263	30	143	15	2091	134	2382	31	28	2575	4666	4059	52	ja
TBG 43, Große Enz																	
43-01	238410	207	380	1,6	0,0	4,1	0,1	386	19,2	81,3	2,0	0,0	102	489	1655	23	nein
TBG 44, Nagold																	
44-01	238441	201	727	0,0	4,8	27,4	1,0	761	18,6	216,8	2,3	0,0	238	998	1609	47	nein
44-02	238445	118	367	11,0	3,9	19,0	0,1	401	19,1	223,0	3,4	0,0	245	646	946	42	nein
44-03	238448	99	424	18,8	8,1	33,5	0,2	485	23,1	426,3	4,7	0,0	454	939	789	61	ja
44	Gesamt	418	1518	30	17	80	1	1646	61	866	10	0	937	2583	3345	49	nein
TBG 45, Enz unterh. Nagold bis Mündung Neckar																	

* N-Signifikanzschwelle von 8 mg/l und Abbau von 25% N im Gewässer.
(Quelle: Umweltministerium Baden-Württemberg)

Bilanzgebiet		Jahresabfluss-summe	Einträge über Einzelpfade [t/a]											Bewertung			
			Diffuse Quellen						Punktquellen								
Fluss-WK-Nr.	MONERIS-Nr.	[Mio m³/a]	Grundwasser einschl. Interflow	Drainagen	Erosion	Ab-schwem-mung	Atm. Depo-sition auf OG	Summe (DQ)	Urbane Flächen	Kom-munale Sammel-kläran-lagen (2002)	De-zentrale Abwasser-behand-lung	Indus-trielle Direkt-einleiter (2002)	Summe (PQ)	Alle Ein-träge (DQ+ PQ) [t/a]	Signifikanz-schwelle [6/0,75 mg/l] *	Anteil DQ an Signi-fikanz-schwelle [%]	DQ-signi-fikant [ja/nein]
45-01	238450	94	515	28,1	13,5	20,8	0,7	578	17,6	513,5	3,2	18,2	553	1131	755	77	ja
45-02,03	238490	91	442	22,5	11,3	18,6	1,1	495	24,1	383,7	4,5	55,9	468	964	728	68	ja
45	Gesamt	185	957	51	25	39	2	1074	42	897	8	74	1021	2094	1483	72	ja
TBG 46, Neckar unterh. Enz bis oberh. Kocher																	
46-01	238510	73	434	27,2	16,1	30,3	5,3	513	13,6	196,3	3,0	0,4	213	726	585	88	ja
46-02	238590	101	397	323,0	14,1	36,8	4,2	775	24,9	482,4	3,4	27,7	538	1313	809	96	ja
46	Gesamt	174	831	350	30	67	9	1288	38	679	6	28	752	2039	1395	92	ja
TBG 47, Kocher																	
47-01,02	238610	182	658	106,0	5,8	36,9	0,9	807	33,8	260,9	12,1	16,8	324	1131	1455	55	ja
47-03,04,05	238640	162	554	173,1	1,4	41,8	1,2	772	11,3	106,5	13,6	0,0	131	903	1294	60	ja
47-06,07	238650	138	453	331,0	12,2	70,1	1,1	867	14,4	149,6	7,3	0,0	171	1038	1107	78	ja
47-08,09,10	238670	163	472	345,2	20,9	93,1	1,0	933	20,6	244,3	6,6	0,0	271	1204	1306	71	ja
47-11	238690	75	241	185,3	10,3	31,8	1,0	470	10,0	97,2	3,7	0,2	111	581	602	78	ja
47	Gesamt	720	2378	1141	51	274	5	3848	90	858	43	17	1009	4857	5764	67	ja
TBG 48, Jagst																	
48-01	238810	151	675	56,4	3,7	70,5	4,9	811	13,1	208,9	8,1	0,0	230	1041	1210	67	ja
48-02	238820	147	684	114,1	13,7	96,3	1,0	909	20,5	130,3	6,9	0,0	158	1067	1178	77	ja
48-03	238830	112	509	92,8	22,5	59,5	0,7	684	7,4	82,7	3,8	0,0	94	778	893	77	ja
48-04	238890	144	777	16,5	24,5	54,3	0,7	873	12,5	146,9	2,8	6,3	169	1041	1151	76	ja
48	Gesamt	554	2645	280	64	281	7	3277	53	569	22	6	650	3927	4431	74	ja
TBG 49, Neckar (BW) unterh. Jagst bis Mündung Rhein																	
49-01	238910	128	438	6,9	11,0	45,0	5,8	507	16,8	216,7	1,4	55,0	290	796	1027	49	nein
49-02	238940	103	210	1,2	0,5	12,1	4,8	229	9,4	92,5	2,6	44,0	149	377	820	28	nein
49-03	238970	68	443	29,2	15,8	24,1	0,2	512	9,3	178,3	1,3	0,0	189	701	545	94	ja
49-04	238980	100	383	7,1	16,5	35,0	1,3	443	13,8	210,9	2,8	0,0	228	670	797	56	ja
49-05	238990	44	188	14,9	2,8	7,5	7,9	221	17,8	371,9	2,2	5,0	397	618	354	62	ja
49	Gesamt	443	1662	59	47	124	20	1912	67	1070	10	104	1252	3163	3544	54	ja
4	Gesamt-BG	4.681	17.156	3.197	347	1.573	69	22.343	750	10.815	166	260	11.991	34.334			

* N-Signifikanzschwelle von 8 mg/l und Abbau von 25% N im Gewässer.
(Quelle: Umweltministerium Baden-Württemberg)

Anhang Tabelle 3.1.3-3	BG Neckar (Baden-Württemberg)	Stand: 02/2004
	Phosphor-Einträge OG MONERIS	

Ermittlung der Phosphor-Einträge in die Oberflächengewässer mit MONERIS und pfadübergreifende Bewertung ihrer Signifikanz																	
Werte für den aktuellen Zustand bei mittleren hydrologischen Verhältnissen																	
Bilanzgebiet		Jahresabfluss-summe [Mio m³/a]	Einträge über Einzelpfade [t/a]											Bewertung			
Fluss-WK-Nr.	MONERIS-Nr.		Diffuse Quellen							Punktquellen				Alle Einträge (DQ+PQ) [t/a]	Signifikanzschwelle [0,2/0,75 mg/l] *	Anteil DQ an Signifikanzschwelle [%]	DQ-signifikant [ja/nein]
		Grundwasser einschl. Interflow	Drainagen	Erosion	Ab-schwem-mung	Atm. Depo-sition auf OG	Summe (DQ)	Urbane Flächen	Kom-munale Sammelkläran-lagen (2002)	De-zentrale Abwasser-behand-lung	Indus-trielle Direkt-einleiter (2002)	Summe (PQ)					
TBG 40, Neckar bis einschl. Starzel																	
40-01	238100	118	1,22	0,13	4,42	13,58	0,00	19,3	3,61	18,17	0,93	0,00	22,7	42,1	31,5	61	ja
40-02,03	238110	130	4,78	0,11	5,91	11,94	0,01	22,8	4,08	18,23	0,44	0,00	22,8	45,5	34,6	66	ja
40-04	238120	228	4,93	0,00	12,91	26,22	0,01	44,1	6,73	31,62	0,82	0,00	39,2	83,2	60,9	72	ja
40-05	238141	103	3,07	0,46	1,59	4,19	0,00	9,3	4,02	10,33	0,36	0,32	15,0	24,3	27,6	34	nein
40-06	238149	75	1,60	0,07	6,14	8,55	0,00	16,4	1,71	5,32	0,21	0,00	7,2	23,6	20,2	81	ja
40	Gesamt	655	15,6	0,8	31,0	64,5	0,0	111,8	20,1	83,7	2,8	0,3	106,9	218,7	174,8	64	ja
TBG 41, Neckar unterh. Starzel bis einschl. Fils																	
41-01	238155	38	0,78	0,04	4,35	4,30	0,03	9,5	1,52	2,78	0,11	0,00	4,4	13,9	10,2	93	ja
41-02	238158	63	2,44	0,09	2,72	2,43	0,00	7,7	2,66	10,17	0,15	0,00	13,0	20,7	16,9	45	nein
41-03	238161	46	0,84	0,05	4,89	5,07	0,00	10,8	2,32	14,57	0,20	0,00	17,1	27,9	12,2	89	ja
41-04	238168	17	0,57	0,04	0,23	0,46	0,00	1,3	0,43	9,19	0,04	0,00	9,7	11,0	4,5	29	nein
41-05	238172	55	4,17	0,63	2,87	3,14	0,00	10,8	4,58	15,50	0,16	0,00	20,2	31,0	14,6	74	ja
41-06	238179	141	4,96	0,92	7,21	7,02	0,06	20,2	6,54	28,13	0,21	0,00	34,9	55,1	37,8	53	ja
41-07	238180	40	0,85	0,14	2,00	2,12	0,00	5,1	2,06	10,83	0,20	0,00	13,1	18,2	10,6	48	nein
41-08	238194	109	2,80	0,88	5,26	5,80	0,03	14,8	5,03	29,75	0,29	6,90	42,0	56,7	29,0	51	ja
41-09	238210	180	3,37	3,24	9,66	8,89	0,01	25,2	4,37	13,44	0,75	0,00	18,6	43,7	48,0	52	ja
41-10	238290	129	2,17	2,14	5,56	5,71	0,01	15,6	6,95	25,86	0,65	0,00	33,5	49,1	34,4	45	nein
41	Gesamt	817	22,9	8,2	44,8	44,9	0,1	121,0	36,4	160,2	2,8	6,9	206,3	327,3	218,1	55	ja
TBG 42, Neckar unterh. Fils bis oberh. Enz																	
42-01	238320	90	1,14	0,05	5,14	2,55	0,12	9,0	11,54	47,94	0,76	0,31	60,5	69,5	24,0	37	nein
42-02	238350	112	1,89	1,74	4,81	5,77	0,01	14,2	5,62	19,78	0,82	0,00	26,2	40,4	29,8	48	nein
42-03	238360	93	2,03	0,07	4,46	5,16	0,02	11,7	5,11	27,46	0,82	0,00	33,4	45,1	24,8	47	nein
42-04	238380	144	3,39	0,12	6,16	7,49	0,00	17,2	4,26	20,78	2,20	0,67	27,9	45,1	38,5	45	nein
42-05	238390	69	1,18	0,06	11,27	4,97	0,12	17,6	4,79	22,80	0,48	0,00	28,1	45,7	18,3	96	ja
42	Gesamt	507	9,6	2,0	31,8	25,9	0,3	69,7	31,3	138,8	5,1	1,0	176,1	245,8	135,5	51	ja
TBG 43, Große Enz																	
43-01	238410	207	10,64	0,05	0,01	0,75	0,00	11,5	4,18	6,27	0,33	0,00	10,8	22,2	55	21	nein
TBG 44, Nagold																	
44-01	238441	201	9,22	0,00	4,21	5,93	0,02	19,4	4,29	15,49	0,37	0,00	20,2	39,5	53,7	36	nein
44-02	238445	118	5,05	0,15	3,56	3,68	0,00	12,4	4,20	22,69	0,55	0,00	27,4	39,9	31,6	39	nein
44-03	238448	99	2,07	0,09	7,12	6,10	0,00	15,4	5,16	32,35	0,77	0,00	38,3	53,7	26,3	58	ja
44	Gesamt	418	16,3	0,2	14,9	15,7	0,0	47,2	13,6	70,5	1,7	0,0	85,9	133,1	111,6	42	nein

* P-Signifikanzschwelle von 0,267 mg/l und Abbau von 25% P im Gewässer.
(Quelle: Umweltministerium Baden-Württemberg)

Bilanzgebiet		Jahresabflusssumme	Einträge über Einzelpfade [t/a]											Bewertung			
			Diffuse Quellen						Punktquellen								
Fluss-WK-Nr.	MONERIS-Nr.	[Mio m³/a]	Grundwasser einschl. Interflow	Drainagen	Erosion	Ab-schwem-mung	Atm. Deposition auf OG	Summe (DQ)	Urbane Flächen	Kommunale Sammelkläranlagen (2002)	De-zentrale Abwasser-behandlung	Indus-trielle Direkt-einleiter (2002)	Summe (PQ)	Alle Ein-träge (DQ+ PQ) [t/a]	Signifikanz-schwelle [0,2/0,75 mg/l] *	Anteil DQ an Signi-fikanz-schwelle [%]	DQ-signi-fikant [ja/nein]
TBG 45, Enz unterh. Nagold bis Mündung Neckar																	
45-01	238450	94	2,05	0,11	11,93	4,75	0,01	18,8	3,90	34,86	0,54	0,82	40,1	59,0	25,2	75	ja
45-02,03	238490	91	1,78	0,08	12,35	4,07	0,02	18,3	5,42	27,39	0,74	0,25	33,8	52,1	24,3	75	ja
45	Gesamt	185	3,8	0,2	24,3	8,8	0,0	37,2	9,3	62,2	1,3	1,1	73,9	111,1	49,5	75	ja
TBG 46, Neckar unterh. Enz bis oberh. Kocher																	
46-01	238510	73	1,33	0,08	16,01	7,77	0,10	25,3	3,18	14,49	0,49	0,76	18,9	44,2	19,5	130	ja
46-02	238590	101	0,85	0,71	16,21	10,07	0,08	27,9	5,84	29,38	0,55	1,25	37,0	64,9	27,0	103	ja
46	Gesamt	174	2,2	0,8	32,2	17,8	0,2	53,2	9,0	43,9	1,0	2,0	55,9	109,2	46,6	114	ja
TBG 47, Kocher																	
47-01,02	238610	182	6,13	0,98	5,51	7,75	0,02	20,4	7,60	24,98	2,00	1,49	36,1	56,5	48,6	42	nein
47-03,04,05	238640	162	3,66	1,12	1,46	8,33	0,03	14,6	2,60	14,25	2,24	0,00	19,1	33,7	43,2	34	nein
47-06,07	238650	138	2,06	1,38	11,68	16,33	0,02	31,5	3,29	21,73	1,20	0,00	26,2	57,7	37,0	85	ja
47-08,09,10	238670	163	2,42	1,63	17,94	26,79	0,02	48,8	4,68	25,01	1,09	0,00	30,8	79,6	43,6	112	ja
47-11	238690	75	1,02	0,73	10,39	8,64	0,02	20,8	2,25	14,39	0,60	0,10	17,3	38,1	20,1	103	ja
47	Gesamt	720	15,3	5,8	47,0	67,8	0,1	136,1	20,4	100,4	7,1	1,6	129,5	265,6	192,4	71	ja
TBG 48, Jagst																	
48-01	238810	151	4,23	0,34	3,88	14,34	0,10	22,9	3,03	20,84	1,34	0,00	25,2	48,1	40,4	57	ja
48-02	238820	147	2,93	0,45	13,49	23,84	0,02	40,7	4,56	17,59	1,13	0,00	23,3	64,0	39,3	104	ja
48-03	238830	112	2,28	0,38	20,50	15,07	0,01	38,3	1,71	10,95	0,62	0,00	13,3	51,5	29,8	128	ja
48-04	238890	144	3,26	0,07	23,46	14,86	0,01	41,7	2,89	12,57	0,47	0,12	16,0	57,7	38,4	109	ja
48	Gesamt	554	12,7	1,2	61,3	68,1	0,2	143,5	12,2	61,9	3,6	0,1	77,8	221,3	147,9	97	ja
TBG 49, Neckar (BW) unterh. Jagst bis Mündung Rhein																	
49-01	238910	128	3,83	0,06	9,92	11,70	0,12	25,6	3,92	25,45	0,23	0,60	30,2	55,8	34,3	75	ja
49-02	238940	103	4,02	0,02	0,51	2,36	0,10	7,0	2,23	7,62	0,43	0,67	10,9	18,0	27,4	26	nein
49-03	238970	68	1,08	0,06	15,53	6,55	0,00	23,2	2,14	15,15	0,21	0,00	17,5	40,7	18,2	128	ja
49-04	238980	100	2,64	0,05	15,76	9,44	0,03	27,9	3,25	15,47	0,47	0,00	19,2	47,1	26,6	105	ja
49-05	238990	44	0,74	0,06	2,54	1,67	0,15	5,2	4,19	23,17	0,36	1,00	28,7	33,9	11,8	44	nein
49	Gesamt	443	12,3	0,3	44,3	31,7	0,4	89,0	15,7	86,9	1,7	2,3	106,6	195,5	118,3	75	ja
4	Gesamt-BG	4.681	121	20	332	346	1	820	172	815	27	15	1.030	1.850			

* P-Signifikanzschwelle von 0,267 mg/l und Abbau von 25% P im Gewässer.
(Quelle: Umweltministerium Baden-Württemberg)

Anhang Tabelle 3.1.4-1	BG Neckar		Datenstand: 02/2004
	Signifikante Wasserentnahmen durch Ausleitung		

Lfd. Nr.	WAABIS-ID Wehr	Gewässername	Gemeinde	MNQ [l/s]	Mindest- wasserregelung	Auswirkungs- länge [m]	Betroffene Fluss-WK
TBG 40, Neckar bis einschl. Starzel							
1	520000000047	Neckar	Dauchingen		nein	373	40-01
2	520000000048	Neckar	Deißlingen		nein	246	40-01
3	520000000049	Neckar	Deißlingen		nein	299	40-01
4	520000000050	Neckar	Deißlingen		nein	299	40-01
5	520000000052	Neckar	Rottweil, Stadt		nein	320	40-01
6	520000000054	Neckar	Rottweil, Stadt		nein	165	40-01
7	520000000056	Neckar	Rottweil, Stadt		nein	321	40-01
8	520000000053	Horgener Eschach	Rottweil, Stadt		nein	197	40-01
9	520000000058	Horgener Eschach	Zimmern ob Rottweil		nein	166	40-01
10	520000000067	Schlichem	Epfendorf		nein	358	40-03
11	590000000232	Schlichem	Rosenfeld, Stadt		nein	810	40-03
12	590000000231	Schlichem	Rosenfeld, Stadt		nein	611	40-03
13	520000000046	Glatt	Sulz am Neckar, Stadt		nein	347	40-04
14	520000000045	Glatt	Sulz am Neckar, Stadt		nein	417	40-04
15	520000000043	Glatt	Dornhan, Stadt		nein	115	40-04
16	590000000099	Eyach	Balingen, Stadt		nein	286	40-05
17	590000000104	Eyach	Balingen, Stadt		nein	332	40-05
18	590000000106	Eyach	Balingen, Stadt		nein	262	40-05
19	590000000013	Starzel	Hechingen, Stadt		nein	269	40-05
20	560000000073	Eyach	Horb am Neckar, Stadt			1120	40-06
21	560000000083	Eyach	Starzach			3036	40-06
22	590000000087	Eyach	Haigerloch, Stadt		nein	315	40-06
23	590000000088	Eyach	Haigerloch, Stadt		nein	458	40-06
24	590000000089	Eyach	Haigerloch, Stadt		nein	764	40-06
25	590000000090	Eyach	Haigerloch, Stadt		nein	168	40-06
26	590000000091	Eyach	Haigerloch, Stadt		nein	835	40-06
27	590000000093	Eyach	Haigerloch, Stadt		nein	690	40-06
28	610000000111	Starzel	Rottenburg am Neckar, Stadt		k.A.	864	40-06
29	520000000060	Neckar	Rottweil, Stadt		nein	623	4-01
30	520000000064	Neckar	Epfendorf		nein	363	4-01
31	520000000065	Neckar	Epfendorf		nein	338	4-01
32	560000000089	Neckar	Horb am Neckar, Stadt			1050	4-01
33	560000000088	Neckar	Horb am Neckar, Stadt		nein	600	4-01
34	560000000086	Neckar	Eutingen im Gäu		nein	700	4-01

Lfd. Nr.	WAABIS-ID Wehr	Gewässername	Gemeinde	MNQ [l/s]	Mindestwasserregelung	Auswirkungslänge [m]	Betroffene Fluss-WK
TBG 41, Neckar unterh. Starzel bis einschl. Fils							
35	610000000171	Neckar	Reutlingen, Stadt		Nein	497	4-02
36	650000000028	Neckar	Neckartenzlingen		vorhanden, nicht ausreichend	606	4-02
37	650000000027	Neckar	Neckartailfingen		nein	747	4-02
38	650000000024	Neckar	Wendlingen am Neckar, Stadt		nein	344	4-02
39	630000000064	Neckar	Pleidelsheim		vorhanden, nicht ausreichend	4668	4-03
40	630000000060	Neckar	Heilbronn, Stadt		nein	3515	4-04
41	570000000001	Neckar	Mannheim, Universitätsstadt		ja	6055	4-05
42	570000000010	Neckar	Dossenheim		ja	4500	4-05
43	570000000024	Neckar	Heidelberg, Stadt		nein	1951	4-05
44	650000000083	Ammer	Herrenberg, Stadt		nein	560	41-03
45	610000000160	Erms	Bad Urach, Stadt		k.A.	909	41-06
46	610000000161	Erms	Bad Urach, Stadt		k.A.	866	41-06
47	610000000162	Erms	Dettingen an der Erms		k.A.	1139	41-06
48	610000000163	Erms	Dettingen an der Erms		k.A.	414	41-06
49	610000000164	Erms	Metzingen, Stadt		k.A.	2113	41-06
50	610000000165	Erms	Metzingen, Stadt		k.A.	255	41-06
51	610000000166	Erms	Metzingen, Stadt		k.A.	1099	41-06
52	650000000029	Erms	Bempflingen		vorhanden, nicht ausreichend	1664	41-06
53	650000000030	Aich	Waldenbuch, Stadt		nein	832	41-07
54	650000000019	Aich	Waldenbuch, Stadt		nein	834	41-07
55	650000000090	Reichenbach	Leinfelden-Echterdingen, Stadt		nein	283	41-07
56	650000000039	Lauter	Dettingen unter Teck		nein	1532	41-08
57	650000000020	Lauter	Dettingen unter Teck		nein	887	41-08
58	650000000094	Lindach	Kirchheim unter Teck, Stadt		nein	789	41-08
59	650000000095	Lindach	Weilheim an der Teck, Stadt		vorhanden, nicht ausreichend	576	41-08
60	650000000101	Lindach	Neidlingen		nein	419	41-08
61	650000000038	Eyb	Geislingen an der Steige, Stadt		vorhanden, nicht ausreichend	2003	41-09
62	650000000040	Fils	Bad Ditzgenbach		nein	193	41-09
63	650000000081	Fils	Bad Überkingen		nein	968	41-09
64	650000000089	Fils	Mühlhausen im Täle		nein	737	41-09
65	650000000010	Fils	Süßen		nein	1205	41-09, 41-10
66	650000000092	Talbach	Hochdorf		nein	347	41-10
TBG 42, Neckar unterh. Fils bis oberh. Enz							
67	630000000014	Wieslauf	Rudersberg		nein	433	42-03
68	630000000133	Rems	Waiblingen, Stadt		vorh., nicht ausreichend	134	42-03
69	630000000134	Rems	Waiblingen, Stadt			433	42-03
70	630000000129	Rems	Waiblingen, Stadt		vorhanden	529	42-03

Lfd. Nr.	WAABIS-ID Wehr	Gewässername	Gemeinde	MNQ [l/s]	Mindestwasserregelung	Auswirkungslänge [m]	Betroffene Fluss-WK
71	630000000130	Rems	Waiblingen, Stadt		nein	227	42-03
72	630000000009	Wieslauf	Schorndorf, Stadt		nein	137	42-03
73	630000000046	Murr	Backnang, Stadt			275	42-04
74	630000000045	Murr	Burgstetten			611	42-04
75	630000000053	Murr	Oppenweiler		nein	271	42-04
76	630000000051	Murr	Murrhardt, Stadt			104	42-04
77	630000000047	Murr	Backnang, Stadt			425	42-04
78	630000000146	Buchenbach	Leutenbach			731	42-04
TBG 43, Große Enz							
79	560000000134	Enz	Neuenbürg, Stadt			600	43-01
80	560000000133	Enz	Neuenbürg, Stadt			250	43-01
81	560000000130	Enz	Neuenbürg, Stadt			400	43-01
82	560000000145	Enz	Birkenfeld			400	43-01
83	560000000127	Enz	Neuenbürg, Stadt			490	43-01
84	560000000122	Enz	Neuenbürg, Stadt		vorhanden	800	43-01
85	560000000111	Enz	Bad Wildbad im Schwarzwald, Sta			1000	43-01
86	560000000116	Enz	Bad Wildbad im Schwarzwald, Sta			350	43-01
87	560000000117	Enz	Bad Wildbad im Schwarzwald, Sta			200	43-01
88	560000000118	Enz	Höfen an der Enz			900	43-01
89	560000000119	Enz	Höfen an der Enz		vorhanden	250	43-01
90	560000000135	Enz	Neuenbürg, Stadt			550	43-01
TBG 44, Nagold							
91	560000000038	Nagold	Grömbach			170	44-01
92	560000000055	Nagold	Nagold, Stadt			430	44-01
93	560000000056	Nagold	Nagold, Stadt			116	44-01
94	560000000057	Nagold	Nagold, Stadt			302	44-01
95	560000000049	Nagold	Altensteig, Stadt			1100	44-01
96	560000000042	Nagold	Simmersfeld			200	44-01
97	560000000044	Nagold	Altensteig, Stadt			1261	44-01
98	560000000047	Nagold	Altensteig, Stadt			160	44-01
99	560000000048	Nagold	Altensteig, Stadt		vorhanden	250	44-01
100	560000000050	Nagold	Ebhausen			200	44-01
101	560000000051	Nagold	Ebhausen			200	44-01
102	560000000053	Nagold	Rohrdorf			230	44-01
103	560000000109	Waldach	Haiterbach, Stadt		nein	500	44-01
104	560000000058	Nagold	Wildberg, Stadt			1650	44-01, 44-02
105	560000000059	Nagold	Wildberg, Stadt			100	44-02
106	560000000060	Nagold	Wildberg, Stadt			100	44-02

Lfd. Nr.	WAABIS-ID Wehr	Gewässername	Gemeinde	MNQ [l/s]	Mindestwasserregelung	Auswirkungslänge [m]	Betroffene Fluss-WK
107	560000000064	Nagold	Calw, Stadt			190	44-02
108	560000000068	Nagold	Unterreichenbach			360	44-02
109	560000000069	Nagold	Unterreichenbach			90	44-02
110	560000000061	Nagold	Neubulach, Stadt			4000	44-02
111	560000000062	Nagold	Calw, Stadt			900	44-02
112	560000000063	Nagold	Calw, Stadt			100	44-02
113	560000000067	Nagold	Calw, Stadt			200	44-02
114	560000000101	Würm	Neuhausen		vorhanden	100	44-03
115	560000000103	Würm	Tiefenbronn			200	44-03
116	560000000094	Würm	Pforzheim, Stadt		vorhanden	600	44-03
117	560000000093	Würm	Pforzheim, Stadt		vorhanden	300	44-03
118	560000000092	Würm	Pforzheim, Stadt		im Verfahren	500	44-03
119	650000000122	Aid	Aidlingen		nein	270	44-03
TBG 45, Enz unterh. Nagold bis Mündung Neckar							
120	560000000140	Enz	Mühlacker, Stadt			3200	45-01
121	560000000141	Enz	Mühlacker, Stadt			3200	45-01
122	630000000122	Enz	Vaihingen an der Enz, Stadt			137	45-01
123	630000000123	Enz	Vaihingen an der Enz, Stadt		nein	353	45-01
124	630000000106	Glems	Leonberg, Stadt		nein	518	45-02
125	630000000107	Glems	Leonberg, Stadt		nein	313	45-02
126	630000000110	Glems	Leonberg, Stadt		nein	939	45-02
127	630000000111	Glems	Ditzingen, Stadt		vorhanden	410	45-02
128	630000000112	Glems	Ditzingen, Stadt		nein	600	45-02
129	630000000098	Glems	Ditzingen, Stadt			404	45-02
130	630000000101	Glems	Schwieberdingen		nein	363	45-02
131	630000000102	Glems	Schwieberdingen		vorhanden	451	45-02
132	630000000103	Glems	Markgröningen, Stadt		vorhanden	359	45-02
133	630000000104	Glems	Markgröningen, Stadt		vorhanden	335	45-02
134	630000000105	Glems	Markgröningen, Stadt		vorhanden	505	45-02
135	630000000100	Glems	Hemmingen			665	45-02
136	630000000031	Metter	Bietigheim-Bissingen, Stadt		nein	229	45-03
137	630000000032	Metter	Bietigheim-Bissingen, Stadt		nein	71	45-03
138	630000000034	Metter	Sachsenheim, Stadt		nein	396	45-03
139	630000000035	Metter	Sersheim		nein	197	45-03
140	630000000116	Enz	Bietigheim-Bissingen, Stadt		nein	470	45-03
TBG 46, Neckar unterh. Enz bis oberh. Kocher							
141	630000000030	Zaber	Brackenheim, Stadt		nein	242	46-01
142	630000000138	Böllinger Bach	Bad Rappenau, Stadt		nein	413	46-02

Lfd. Nr.	WAABIS-ID Wehr	Gewässername	Gemeinde	MNQ [l/s]	Mindestwasserregelung	Auswirkungslänge [m]	Betroffene Fluss-WK
143	63000000023	Lein	Leingarten			44	46-02
144	63000000029	Lein	Leingarten		nein	156	46-02
TBG 47, Kocher							
145	64000000155	Kocher	Hüttlingen		nein	320	47-01
146	64000000072	Kocher	Aalen, Stadt		nein	460	47-01
147	64000000070	Kocher	Abtsgmünd		nein	1420	47-01
148	64000000092	Kocher	Sulzbach-Laufen		nein	390	47-03
149	64000000093	Kocher	Gaildorf, Stadt		nein	590	47-03
150	64000000064	Kocher	Abtsgmünd		nein	130	47-03
151	64000000063	Kocher	Obergröningen		nein	198	47-03
152	64000000062	Kocher	Abtsgmünd		nein	130	47-03
153	64000000091	Kocher	Sulzbach-Laufen		nein	590	47-03
154	64000000109	Fichtenberger Rot	Oberrot		nein	610	47-04
155	64000000108	Fichtenberger Rot	Oberrot		nein	90	47-04
156	64000000107	Fichtenberger Rot	Oberrot		nein	440	47-04
157	64000000105	Fichtenberger Rot	Oberrot		nein	120	47-04
158	64000000105	Fichtenberger Rot	Oberrot		nein	490	47-04
159	64000000103	Fichtenberger Rot	Oberrot		nein	10	47-04
160	64000000101	Fichtenberger Rot	Fichtenberg		nein	270	47-04
161	64000000100	Fichtenberger Rot	Fichtenberg		nein	70	47-04
162	64000000099	Fichtenberger Rot	Gaildorf, Stadt		nein	210	47-04
163	64000000115	Bibers	Rosengarten		nein	200	47-05
164	64000000094	Kocher	Gaildorf, Stadt		nein	610	47-05
165	64000000095	Kocher	Gaildorf, Stadt		nein	20	47-05
166	64000000096	Kocher	Gaildorf, Stadt		nein	440	47-05
167	64000000097	Kocher	Gaildorf, Stadt		nein	130	47-05
168	64000000165	Bibers	Rosengarten		nein	256	47-05
169	64000000031	Bühler	Wolpertshausen		nein	262	47-06
170	64000000030	Bühler	Wolpertshausen		nein	400	47-06
171	64000000029	Bühler	Wolpertshausen		nein	560	47-06
172	64000000079	Kocher	Rosengarten		nein	60	47-07
173	64000000081	Kocher	Schwäbisch Hall, Stadt		nein	270	47-07
174	64000000082	Kocher	Schwäbisch Hall, Stadt		nein	280	47-07
175	64000000083	Kocher	Schwäbisch Hall, Stadt		nein	10	47-07
176	64000000076	Kocher	Rosengarten		nein	170	47-07
177	64000000078	Kocher	Rosengarten		nein	550	47-07
178	64000000085	Kocher	Untermünkheim		nein	220	47-07
179	64000000086	Kocher	Untermünkheim		nein	550	47-07

Lfd. Nr.	WAABIS-ID Wehr	Gewässername	Gemeinde	MNQ [l/s]	Mindestwasserregelung	Auswirkungslänge [m]	Betroffene Fluss-WK
180	640000000087	Kocher	Untermünkheim		nein	400	47-07
181	640000000080	Kocher	Schwäbisch Hall, Stadt		nein	370	47-07
182	640000000077	Kocher	Michelbach an der Bilz		nein	780	47-07
183	640000000088	Kocher	Braunsbach		nein	400	47-07
184	660000000185	Deutbach	Künzelsau, Stadt		nein	477	47-08
185	660000000108	Kocher	Künzelsau, Stadt			339	47-08
186	660000000105	Kocher	Künzelsau, Stadt			11	47-08
187	660000000101	Kocher	Forchtenberg, Stadt		vorhanden	350	47-09
188	660000000102	Kocher	Forchtenberg, Stadt			651	47-09
189	660000000211	Kupfer	Neuenstein, Stadt			247	47-09
190	660000000193	Epbach	Neuenstein, Stadt		vorhanden	53	47-10
191	660000000189	Epbach	Öhringen, Stadt		k.A.	679	47-10
192	660000000214	Michelbach	Öhringen, Stadt			279	47-10
193	660000000215	Ohrn	Öhringen, Stadt			85	47-10
194	660000000217	Ohrn	Pfedelbach		nein	508	47-10
195	660000000218	Ohrn	Pfedelbach			241	47-10
196	630000000042	Brettach	Langenbrettach			230	47-11
197	630000000043	Brettach	Langenbrettach		vorh., nicht ausreichend	225	47-11
198	630000000095	Kocher	Neuenstadt am Kocher, Stadt		vorhanden	347	47-11
199	630000000096	Kocher	Hardthausen am Kocher		nein	341	47-11
200	630000000097	Kocher	Hardthausen am Kocher		vorhanden	529	47-11
201	630000000136	Kocher	Bad Friedrichshall, Stadt		vorhanden	3424	47-11
202	630000000143	Kocher	Bad Friedrichshall, Stadt		vorhanden	594	47-11
203	660000000184	Bernbach	Bretzfeld		nein	133	47-11
204	660000000177	Brettach	Bretzfeld		nein	221	47-11
205	660000000183	Brettach	Bretzfeld		nein	87	47-11
206	660000000178	Brettach	Bretzfeld		nein	707	47-11
207	660000000182	Brettach	Bretzfeld		nein	1128	47-11
208	660000000181	Brettach	Bretzfeld		vorhanden	315	47-11
TBG 48, Jagst							
209	640000000003	Jagst	Crailsheim, Stadt		nein	150	48-01
210	640000000002	Jagst	Frankenhardt		nein	170	48-01
211	640000000040	Jagst	Ellwangen (Jagst), Stadt		nein	211	48-01
212	640000000026	Jagst	Rainau		nein	583	48-01
213	640000000001	Jagst	Stimpfach		nein	465	48-01
214	640000000008	Jagst	Crailsheim, Stadt		nein	20	48-02
215	640000000009	Jagst	Crailsheim, Stadt		nein	160	48-02
216	640000000010	Jagst	Satteldorf		nein	340	48-02

Lfd. Nr.	WAABIS-ID Wehr	Gewässername	Gemeinde	MNQ [l/s]	Mindestwasserregelung	Auswirkungslänge [m]	Betroffene Fluss-WK
217	64000000012	Jagst	Satteldorf		nein	10	48-02
218	64000000053	Jagst	Kirchberg an der Jagst, Stadt		nein	1260	48-02
219	64000000058	Jagst	Langenburg, Stadt		nein	170	48-02
220	64000000059	Jagst	Langenburg, Stadt		nein	410	48-02
221	64000000060	Jagst	Langenburg, Stadt		nein	620	48-02
222	64000000061	Jagst	Langenburg, Stadt		nein	728	48-02
223	64000000006	Jagst	Crailsheim, Stadt		nein	200	48-02
224	64000000007	Jagst	Crailsheim, Stadt		nein	250	48-02
225	64000000011	Jagst	Satteldorf		nein	270	48-02
226	64000000052	Jagst	Kirchberg an der Jagst, Stadt		nein	470	48-02
227	64000000054	Jagst	Kirchberg an der Jagst, Stadt		nein	310	48-02
228	64000000055	Jagst	Gerabronn, Stadt		nein	490	48-02
229	64000000017	Jagst	Kirchberg an der Jagst, Stadt		nein	420	48-02
230	64000000019	Jagst	Kirchberg an der Jagst, Stadt		nein	410	48-02
231	64000000057	Jagst	Langenburg, Stadt		nein	510	48-02
232	660000000200	Ette	Mulfingen		nein	600	48-02
233	660000000111	Jagst	Mulfingen			591	48-02
234	660000000112	Jagst	Mulfingen			176	48-02
235	660000000110	Jagst	Mulfingen			552	48-02
236	630000000080	Jagst	Möckmühl, Stadt			165	48-03
237	630000000082	Jagst	Jagsthausen		nein	378	48-03
238	630000000088	Kessach	Widdern, Stadt			309	48-03
239	630000000090	Kessach	Widdern, Stadt		nein	250	48-03
240	660000000198	Erlenbach	Schöntal			538	48-03
241	660000000200	Forellenbach	Mulfingen		nein	123	48-03
242	660000000203	Ginsbach	Krautheim, Stadt		nein	1076	48-03
243	660000000116	Jagst	Dörzbach			444	48-03
244	660000000114	Jagst	Dörzbach			350	48-03
245	660000000117	Jagst	Krautheim, Stadt			334	48-03
246	660000000118	Jagst	Krautheim, Stadt		vorhanden	271	48-03
247	660000000113	Jagst	Mulfingen			387	48-03
248	660000000121	Jagst	Schöntal		nein	323	48-03
249	660000000119	Jagst	Schöntal		nein	343	48-03
250	660000000208	Kessach	Schöntal			51	48-03
251	660000000209	Kessach	Schöntal			99	48-03
252	660000000210	Kessach	Schöntal			212	48-03
253	660000000223	Sindelbach	Schöntal		nein	562	48-03
254	570000000040	Seckach	Adelsheim, Stadt		nein	231	48-04

Lfd. Nr.	WAABIS-ID Wehr	Gewässername	Gemeinde	MNQ [l/s]	Mindestwasserregelung	Auswirkungslänge [m]	Betroffene Fluss-WK
255	570000000041	Seckach	Adelsheim, Stadt		nein	262	48-04
256	570000000068	Hiffelbach	Buchen (Odenwald), Stadt		nein	490	48-04
257	570000000070	Rinschbach	Buchen (Odenwald), Stadt		nein	70	48-04
258	570000000071	Kirnau	Osterburken, Stadt		nein	439	48-04
259	570000000073	Kirnau	Rosenberg		nein	226	48-04
260	570000000075	Kirnau	Adelsheim, Stadt		nein	104	48-04
261	570000000082	Schefflenz	Billigheim		nein	426	48-04
262	570000000100	Kirnau	Rosenberg		nein	133	48-04
263	630000000075	Jagst	Bad Friedrichshall, Stadt		nein	198	48-04
264	630000000076	Jagst	Bad Friedrichshall, Stadt		nein	208	48-04
265	630000000077	Jagst	Neudenau, Stadt		nein	304	48-04
266	630000000079	Jagst	Möckmühl, Stadt		vorh., nicht ausreichend	495	48-04
267	630000000083	Schefflenz	Gundelsheim, Stadt			567	48-04
268	630000000086	Seckach	Roigheim			273	48-04
269	630000000084	Seckach	Möckmühl, Stadt			271	48-04
270	630000000141	Seckach	Möckmühl, Stadt		k.A.	111	48-04
TBG 49, Neckar (BW) unterh. Jagst bis Mündung Rhein							
271	570000000059	Elz	Limbach		nein	417	49-01
272	570000000066	Seebach	Mosbach, Stadt		nein	126	49-01
273	570000000105	Trienzbach	Elztal		nein	211	49-01
274	570000000065	Höllbach	Waldbrunn		nein	404	49-02
275	570000000106	Itter	Eberbach, Stadt		nein	486	49-02
276	570000000098	Holderbach	Eberbach, Stadt		nein	162	49-02
277	570000000113	Holderbach	Eberbach, Stadt		nein	506	49-02
278	570000000093	Elsenz	Sinsheim, Stadt		nein	223	49-03
279	570000000018	Elsenz	Bammental		nein	108	49-04
280	570000000019	Elsenz	Bammental		nein	87	49-04
281	570000000022	Elsenz	Mauer		nein	50	49-04
282	570000000023	Elsenz	Meckesheim		nein	43	49-04
283	570000000096	Wollenbach	Helmstadt-Bargen		nein	59	49-04
284	570000000095	Wollenbach	Helmstadt-Bargen		nein	95	49-04
285	570000000094	Epfenbach	Eschelbronn		nein	1155	49-04
Summe im BG Neckar: 285						153251	

Anhang Tabelle 3.1.4-2	BG Neckar	Datenstand: 02/2004
	Signifikante Wasserentnahmen durch Brauchwasser	

Lfd. Nr	WAABIS-ID Entnahmestelle	Gewässername	Gemeinde	MNQ [l/s]	Genehmigte Entnahmemenge [l/s]	Auswirkungslänge [m]	Fluss-WK-Nr.	
TBG 42, Neckar unterh. Fils bis oberh. Enz								
1	1110000000007	Neckar	Stuttgart, Landeshauptstadt		5750	300	4-03	
2	1110000000008	Neckar	Stuttgart, Landeshauptstadt		8400	139	4-03	
3	1110000000009	Neckar	Stuttgart, Landeshauptstadt		2500	90	4-03	
4	1180000000013	Neckar	Marbach am Neckar		11100	295	4-03	
TBG 46, Neckar unterh. Enz bis oberh. Kocher								
5	1180000000017	Neckar	Walheim		8000	230	4-04	
6	1210000000003	Neckar	Heilbronn, Stadt		23000	1086	4-04	
7	1250000000195	Neckar	Neckarwestheim		45200	140	4-04	
8	1250000000023	Zaber	Brackenheim, Stadt		30	3758	46-01	
9	1250000000053	Lein	Eppingen		7	70	46-02	
TBG 47, Kocher								
10	1360000000009	Kocher	Aalen, Stadt		250	1686	47-01	
TBG 48, Jagst								
11	1250000000137	Seckach	Möckmühl, Stadt		44	2024	48-03, 48-04	
12	1250000000102	Seckach	Möckmühl, Stadt		Gesamtsumme 20	1313	48-04	
13	1250000000101	Seckach	Möckmühl, Stadt			621	48-04	
14	1250000000168	Seckach	Roigheim			880	48-04	
15	1250000000167	Seckach	Roigheim			103	48-04	
16	1250000000099	Seckach	Roigheim			384	48-04	
17	1250000000098	Seckach	Roigheim			644	48-04	
18	1250000000103	Seckach	Roigheim			298	48-04	
19	1250000000115	Seckach	Roigheim			75	907	48-04
TBG 49, Neckar (BW) unterh. Jagst bis Mündung Rhein								
20	2250000000001	Elz	Limbach		20	210	49-01	
21	2250000000002	Elz	Limbach		30	184	49-01	
		Summe im BG Neckar: 21				15362		

Anhang Tabelle 3.1.6	BG Neckar (Baden-Württemberg)		Datenstand: 02/2004
	Signifikanter Rückstau		

Lfd. Nr.	WAABIS-ID Wehr	Gewässername	Gemeinde	Rückstaulänge [m]	Betroffene Fluss-WK-Nr.
TBG 40, Neckar bis einschl. Starzel					
1	610000000167	Neckar	Starzach	1244	4-01
TBG 41, Neckar unterh. Starzel bis einschl. Fils					
2	610000000168	Neckar	Tübingen, Universitätsstad	2835	4-02
3	610000000169	Neckar	Kirchentellinsfurt	2517	4-02
4	610000000170	Neckar	Reutlingen, Stadt	2832	4-02
5	610000000171	Neckar	Reutlingen, Stadt	1833	4-02
6	610000000181	Neckar	Rottenburg am Neckar, Stad	1189	4-02
7	610000000182	Neckar	Rottenburg am Neckar, Stad	2025	4-02
8	610000000183	Neckar	Rottenburg am Neckar, Stad	1936	4-02
9	610000000184	Neckar	Rottenburg am Neckar, Stad	2635	4-02
10	610000000185	Neckar	Tübingen, Universitätsstad	2106	4-02
11	610000000186	Neckar	Reutlingen, Stadt	2325	4-02
12	650000000025	Neckar	Nürtingen, Stadt	1100	4-02
13	650000000027	Neckar	Neckartailfingen	1000	4-02
14	650000000028	Neckar	Neckartenzlingen	1200	4-02
TBG 42, Neckar unterh. Fils bis oberh. Enz					
15	630000000062	Neckar	Besigheim, Stadt	6339	4-03
16	630000000063	Neckar	Hessigheim	8472	4-03
17	630000000064	Neckar	Freiberg am Neckar, Stad	5814	4-03
18	630000000065	Neckar	Marbach am Neckar, Stadt	6198	4-03
19	630000000066	Neckar	Ludwigsburg, Stadt	7028	4-03
20	630000000067	Neckar	Remseck am Neckar	4298	4-03
21	630000000068	Neckar	Stuttgart, Landeshauptst	6554	4-03
22	630000000069	Neckar	Stuttgart, Landeshauptst	3683	4-03
23	630000000070	Neckar	Stuttgart, Landeshauptst	3080	4-03
24	630000000071	Neckar	Stuttgart, Landeshauptst	4500	4-03
25	650000000033	Neckar	Esslingen am Neckar, Stadt	3031	4-03
26	650000000034	Neckar	Esslingen am Neckar, Stadt	3992	4-03
27	650000000035	Neckar	Esslingen am Neckar, Stadt	4622	4-03
28	650000000036	Neckar	Esslingen am Neckar, Stadt	1000	4-03
29	650000000037	Neckar	Deizisau	3079	4-03
30	630000000124	Rems	Weinstadt, Stadt	1700	42-03
31	630000000125	Rems	Remshalden	1360	42-03
32	630000000126	Rems	Schorndorf, Stadt	1400	42-03
33	630000000127	Rems	Urbach	1000	42-03
34	630000000128	Rems	Remseck am Neckar	1400	42-03
35	630000000129	Rems	Waiblingen, Stadt	1780	42-03

Lfd. Nr.	WAABIS-ID Wehr	Gewässername	Gemeinde	Rückstaulänge [m]	Betroffene Fluss-WK-Nr.
36	630000000132	Rems	Waiblingen, Stadt	650	42-03
37	630000000133	Rems	Waiblingen, Stadt	1000	42-03
38	630000000134	Rems	Waiblingen, Stadt	1880	42-03
TBG 45, Enz unterh. Nagold bis Mündung Neckar					
39	630000000119	Enz	Oberriexingen, Stadt	1900	45-01
40	630000000122	Enz	Vaihingen an der Enz, St	1860	45-01
41	630000000123	Enz	Vaihingen an der Enz, St	1050	45-01
42	630000000032	Metter	Bietigheim-Bissingen, St	1000	45-03
43	630000000037	Metter	Vaihingen an der Enz, St	1000	45-03
44	630000000114	Enz	Besigheim, Stadt	350	45-03
45	630000000115	Enz	Besigheim, Stadt	3300	45-03
46	630000000116	Enz	Bietigheim-Bissingen, St	1375	45-03
47	630000000117	Enz	Bietigheim-Bissingen, St	3650	45-03
48	630000000118	Enz	Bietigheim-Bissingen, St	950	45-03
49	630000000120	Enz	Bietigheim-Bissingen, St	2300	45-03
TBG 46, Neckar unterh. Enz bis oberh. Kocher					
50	630000000061	Neckar	Lauffen am Neckar, Stadt	11818	4-03, 4-04
51	630000000058	Kanalhafen	Neckarsulm, Stadt	2990	4-04
52	630000000058	Neckar	Neckarsulm, Stadt	8021	4-04
53	630000000059	Neckar	Heilbronn, Stadt	3700	4-04
54	630000000094	Neckar	Heilbronn, Stadt	5441	4-04
55	630000000023	Lein	Leingarten	2000	46-02
56	630000000059	Kanalhafen	Heilbronn, Stadt	716	46-02
TBG 47, Kocher					
57	640000000070	Kocher	Abtsgmünd	723	47-01
58	640000000072	Kocher	Aalen, Stadt	603	47-01
59	640000000062	Kocher	Abtsgmünd	1358	47-03
60	640000000063	Kocher	Obergröningen	1144	47-03
61	640000000064	Kocher	Abtsgmünd	1750	47-03
62	640000000092	Kocher	Sulzbach-Laufen	1050	47-03
63	640000000080	Kocher	Schwäbisch Hall, Stadt	1117	47-07
64	660000000103	Kocher	Weißbach	1310	47-08
65	660000000105	Kocher	Künzelsau, Stadt	1565	47-08
66	660000000107	Kocher	Künzelsau, Stadt	1425	47-08
67	660000000102	Kocher	Forchtenberg, Stadt	1680	47-08, 47-09
68	660000000100	Kocher	Forchtenberg, Stadt	2030	47-09
69	660000000101	Kocher	Forchtenberg, Stadt	1550	47-09
70	630000000041	Brettach	Langenbrettach	1000	47-11
71	630000000136	Kocher	Bad Friedrichshall, Stadt	500	47-11
72	630000000137	Kocher	Oedheim	1000	47-11
73	630000000143	Kocher	Bad Friedrichshall, Stadt	2200	47-11

Lfd. Nr.	WAABIS-ID Wehr	Gewässername	Gemeinde	Rückstaulänge [m]	Betroffene Fluss-WK-Nr.
TBG 48, Jagst					
74	640000000001	Jagst	Stimpfach	3203	48-01
75	640000000002	Jagst	Frankenhardt	1277	48-01
76	640000000003	Jagst	Crailsheim, Stadt	2000	48-01
77	640000000004	Jagst	Crailsheim, Stadt	1698	48-01, 48-02
78	640000000008	Jagst	Crailsheim, Stadt	1221	48-02
79	660000000115	Jagst	Dörzbach	214	48-03
80	660000000116	Jagst	Dörzbach	839	48-03
81	660000000119	Jagst	Schöntal	1080	48-03
82	660000000120	Jagst	Schöntal	1519	48-03
83	630000000084	Seckach	Möckmühl, Stadt	400	48-04
84	630000000085	Seckach	Möckmühl, Stadt	800	48-04
85	630000000086	Seckach	Roigheim	1000	48-04
TBG 49, Neckar (BW) unterh. Jagst bis Mündung Rhein					
86	630000000057	Neckar	Gundelsheim, Stadt	13330	4-04, 4-05
87	570000000001	Neckar	Ladenburg, Stadt	8637	4-05
88	570000000003	Neckar	Heidelberg, Stadt	4790	4-05
89	570000000004	Neckar	Heidelberg, Stadt	8389	4-05
90	570000000005	Neckar	Neckargemünd, Stadt	8542	4-05
91	570000000006	Neckar	Eberbach, Stadt	10757	4-05
92	570000000007	Neckar	Binau	13708	4-05
93	570000000008	Neckar	Neckarzimmern	7826	4-05
94	570000000010	Neckar	Heidelberg, Stadt	3653	4-05
95	570000000024	Neckar	Heidelberg, Stadt	1684	4-05
96	570000000173	Neckar	Hirschhorn, Stadt	13711	4-05
97	570000000026	Elsenz	Sinsheim, Stadt	465	49-03
98	570000000027	Elsenz	Sinsheim, Stadt	1426	49-03
99	570000000028	Elsenz	Sinsheim, Stadt	1300	49-03
100	570000000029	Elsenz	Sinsheim, Stadt	285	49-03
101	570000000023	Elsenz	Meckesheim	1780	49-03, 49-04
102	570000000015	Elsenz	Neckargemünd, Stadt	1362	49-04
103	570000000016	Elsenz	Neckargemünd, Stadt	1063	49-04
104	570000000017	Elsenz	Neckargemünd, Stadt	1843	49-04
105	570000000018	Elsenz	Bammental	796	49-04
106	570000000019	Elsenz	Bammental	1346	49-04
107	570000000020	Elsenz	Bammental	1395	49-04
108	570000000021	Elsenz	Bammental	1990	49-04
109	570000000022	Elsenz	Mauer	2799	49-04
110	570000000095	Wollenbach	Helmstadt-Bargen	494	49-04
111	570000000096	Wollenbach	Helmstadt-Bargen	784	49-04
Summe im BG Neckar: 111				315469	

Anhang Tabelle 3.1.7	BG Neckar	Datenstand: 10/2003
	Sanierungsbedürftige Altlasten nach BBodSchG mit Wirkungspfad Boden - Oberflächengewässer	

Lfd. Nr.	Fluss-WK-Nr.	Flächentyp	Flächen-Nr.	Gemeinde	Handlungsbedarf - Kriterium
TBG 40, Neckar bis einschl. Starzel					
1	40-05	Altstandort	1628-0	Albstadt, Stadt	Sanierung
2	40-05	Altablagerung	2517-0	Burladingen, Stadt	Sanierungsuntersuchung
3	40-05	Altablagerung	3296-0	Balingen, Stadt	Sanierungsuntersuchung
4	40-05	Altablagerung	3258-0	Balingen, Stadt	Sanierung - Sicherungsmaßnahme
5	40-05	Altablagerung	3295-0	Balingen, Stadt	Sanierung - Sicherungsmaßnahme
TBG 41, Neckar unterh. Starzel bis einschl. Fils					
6	41-05	Altablagerung	1785-0	Reutlingen, Stadt	Detailuntersuchung - Sanierungsbedarf sehr wahrscheinlich
7	41-08	Altablagerung	2033-0	Zell unter Aichelberg	Sanierung
8	41-08	Altablagerung	42-0	Holzmaden	Sanierungsuntersuchung
9	41-08	Altablagerung	549-0	Neidlingen	Sanierung
10	41-08	Altablagerung	615-0	Wernau (Neckar), Stadt	Sanierung - Sicherungsmaßnahme
11	41-10	Altablagerung	167-0	Salach	Sanierung
TBG 42, Neckar unterh. Fils bis oberh. Enz					
12	42-01	Altablagerung	589-0	Ostfildern, Stadt	Sanierungsuntersuchung
13	42-03	Altablagerung	120-0	Remshalden	Sanierung - Sicherungsmaßnahme
TBG 43, Große Enz					
				keine	
TBG 44, Nagold					
14	44-02	Altablagerung	1034-0	Calw, Stadt	Sanierungsuntersuchung
15	44-02	Altablagerung	1036-0	Calw, Stadt	Sanierungsuntersuchung
TBG 45, Enz unterh. Nagold bis Mündung Neckar					
16	45-03	Altablagerung	22-0	Sternenfels	Sanierungsuntersuchung
TBG 46, Neckar unterh. Enz bis oberh. Kocher					
17	46-01	Altablagerung	4-0	Lauffen am Neckar, Stadt	Sanierung - Sicherungsmaßnahme
TBG 47, Kocher					
18	47-02	Altablagerung	36-0	Welzheim, Stadt	Detailuntersuchung - Sanierungsbedarf sehr wahrscheinlich
19	47-04	Altablagerung	4-0	Oberrot	Sanierung - Sicherungsmaßnahme
20	47-05	Altablagerung	17-0	Gaildorf, Stadt	Sanierungsuntersuchung
TBG 48, Jagst					
				keine	
TBG 49, Neckar (BW) unterh. Jagst bis Mündung Rhein					
				keine	
				Summe im BG Neckar: 20	

Anhang Tabelle 3.2.1-1	BG Neckar	Datenstand: 10/2003
	Sanierungsbedürftige Altlasten nach BBodSchG mit Wirkungspfad Boden - Grundwasser	

Lfd. Nr.	Fluss-WK-Nr.	Flächentyp	Flächen-Nr.	Gemeinde	Handlungsbedarf - Kriterium
1	40-01	Altablagerung	20-0	Villingen-Schwenningen, Stadt	Sanierungsuntersuchung
2	40-01	Altablagerung	165-0	Mönchweiler	Sanierungsuntersuchung
3	40-01	Altstandort	190-0	Villingen-Schwenningen, Stadt	Sanierungsuntersuchung
4	40-01	Altstandort	192-0	Villingen-Schwenningen, Stadt	Sanierungsuntersuchung
5	40-01	Altstandort	195-0	Villingen-Schwenningen, Stadt	Sanierung
6	40-01	Altstandort	196-0	Villingen-Schwenningen, Stadt	Sanierung
7	40-01	Altablagerung	532-0	Niedereschach	Sanierungsuntersuchung
8	40-01	Altstandort	1336-0	Villingen-Schwenningen, Stadt	Sanierung
9	40-01	Altstandort	1392-0	Villingen-Schwenningen, Stadt	Sanierung
10	40-01	Altstandort	1429-0	Villingen-Schwenningen, Stadt	Sanierung
11	40-01	Altstandort	1513-0	Villingen-Schwenningen, Stadt	Sanierung
12	40-01	Altstandort	1558-0	Villingen-Schwenningen, Stadt	Sanierung
13	40-01	Altstandort	3011-0	Niedereschach	Sanierung
14	40-01	Altstandort	932-0	Dunningen	Sanierung - Dekontaminationsmaßnahme
15	40-01	Altstandort	945-0	Dunningen	Sanierung - Dekontaminationsmaßnahme
16	40-01	Altstandort	1596-0	Rottweil, Stadt	Sanierung - Dekontaminationsmaßnahme
17	40-01	Altstandort	1345-0	Villingen-Schwenningen, Stadt	Detailuntersuchung - Sanierungsbedarf sehr wahrscheinlich
18	40-01	Altstandort	1451-0	Villingen-Schwenningen, Stadt	Detailuntersuchung - Sanierungsbedarf sehr wahrscheinlich
19	40-01	Altstandort	1609-0	Villingen-Schwenningen, Stadt	Detailuntersuchung - Sanierungsbedarf sehr wahrscheinlich
20	40-01	Altstandort	1802-0	Villingen-Schwenningen, Stadt	Detailuntersuchung - Sanierungsbedarf sehr wahrscheinlich
21	40-01	Altstandort	3072-0	Villingen-Schwenningen, Stadt	Detailuntersuchung - Sanierungsbedarf sehr wahrscheinlich
22	40-01	Altstandort	1475-0	Villingen-Schwenningen, Stadt	Sanierung - Sicherungsmaßnahme
23	40-03	Altstandort	1-0	Rottweil, Stadt	Sanierung - Dekontaminationsmaßnahme
24	40-04	Altstandort	15-0	Freudenstadt, Stadt	Sanierung
25	40-04	Altstandort	830-0	Horb am Neckar, Stadt	Sanierung
26	40-04	Altstandort	604-0	Sulz am Neckar, Stadt	Sanierung - Dekontaminationsmaßnahme
27	40-04	Altstandort	605-0	Sulz am Neckar, Stadt	Sanierung - Dekontaminationsmaßnahme
28	40-04	Altstandort	606-0	Sulz am Neckar, Stadt	Sanierung - Dekontaminationsmaßnahme
29	40-05	Altablagerung	3273-0	Balingen, Stadt	Detailuntersuchung - Sanierungsbedarf sehr wahrscheinlich
30	40-05	Altablagerung	3277-0	Balingen, Stadt	Detailuntersuchung - Sanierungsbedarf sehr wahrscheinlich
31	41-01	Altstandort	200-0	Rottenburg am Neckar, Stadt	Sanierungsuntersuchung
32	41-01	Altstandort	33-0	Rottenburg am Neckar, Stadt	Sanierung - Dekontaminationsmaßnahme
33	41-01	Altstandort	179-0	Rottenburg am Neckar, Stadt	Sanierung - Dekontaminationsmaßnahme
34	41-01	Altstandort	570-0	Tübingen, Universitätsstadt	Sanierung - Dekontaminationsmaßnahme
35	41-02	Altstandort	388-0	Tübingen, Universitätsstadt	Sanierungsuntersuchung

Lfd. Nr.	Fluss-WK-Nr.	Flächentyp	Flächen-Nr.	Gemeinde	Handlungsbedarf - Kriterium
36	41-02	Altstandort	392-0	Tübingen, Universitätsstadt	Sanierung - Dekontaminationsmaßnahme
37	41-02	Altstandort	414-0	Tübingen, Universitätsstadt	Sanierung - Dekontaminationsmaßnahme
38	41-03	Altablagerung	656-0	Gäufelden	Sanierung
39	41-03	Altablagerung	680-0	Herrenberg, Stadt	Sanierungsuntersuchung
40	41-03	Altstandort	5134-0	Herrenberg, Stadt	Sanierungsuntersuchung
41	41-03	Altstandort	5137-0	Herrenberg, Stadt	Sanierung
42	41-03	Altstandort	874-0	Tübingen, Universitätsstadt	Sanierung - Dekontaminationsmaßnahme
43	41-04	Altstandort	413-0	Tübingen, Universitätsstadt	Sanierung - Dekontaminationsmaßnahme
44	41-04	Altstandort	801-0	Tübingen, Universitätsstadt	Sanierung - Sicherungsmaßnahme
45	41-05	Altstandort	2655-0	Reutlingen, Stadt	Sanierungsuntersuchung
46	41-05	Altstandort	2654-0	Reutlingen, Stadt	Sanierung - Dekontaminationsmaßnahme
47	41-06	Altstandort	2691-0	Nürtingen, Stadt	Sanierung
48	41-06	Altstandort	2698-0	Nürtingen, Stadt	Sanierung
49	41-06	Altstandort	2726-0	Nürtingen, Stadt	Sanierungsuntersuchung
50	41-06	Altstandort	2760-0	Nürtingen, Stadt	Sanierung
51	41-06	Altstandort	1511-0	Beuren	Sanierung - Dekontaminationsmaßnahme
52	41-06	Altstandort	2693-0	Nürtingen, Stadt	Sanierung - Dekontaminationsmaßnahme
53	41-06	Altablagerung	561-0	Nürtingen, Stadt	Detailuntersuchung - Sanierungsbedarf sehr wahrscheinlich
54	41-06	Altstandort	4349-0	Frickenhäuser	Detailuntersuchung - Sanierungsbedarf sehr wahrscheinlich
55	41-06	Altstandort	835-0	Nürtingen, Stadt	Überwachung nach Sanierung - Überwachung des hinzunehmenden Schadens
56	41-07	Altablagerung	741-0	Waldenbuch, Stadt	Detailuntersuchung - Sanierungsbedarf sehr wahrscheinlich
57	41-08	Altablagerung	614-0	Wernau (Neckar), Stadt	Sanierungsuntersuchung
58	41-08	Altstandort	2129-0	Weilheim an der Teck, Stadt	Sanierung
59	41-08	Altstandort	2608-0	Wendlingen am Neckar, Stadt	Sanierung
60	41-08	Altstandort	2637-0	Wendlingen am Neckar, Stadt	Sanierung
61	41-08	Altstandort	4362-0	Köngen	Sanierung
62	41-08	Altstandort	1745-0	Kirchheim unter Teck, Stadt	Sanierung - Dekontaminationsmaßnahme
63	41-08	Altstandort	1876-0	Kirchheim unter Teck, Stadt	Sanierung - Dekontaminationsmaßnahme
64	41-08	Altstandort	1599-0	Dettingen unter Teck	Detailuntersuchung - Sanierungsbedarf sehr wahrscheinlich
65	41-08	Altstandort	1787-0	Kirchheim unter Teck, Stadt	Überwachung - Überwachung des hinzunehmenden Schadens
66	41-09	Altstandort	1580-0	Geislingen an der Steige, Stadt	Sanierung
67	41-09	Altablagerung	1621-0	Geislingen an der Steige, Stadt	Sanierung
68	41-09	Altstandort	2347-0	Donzdorf, Stadt	Sanierung - Dekontaminationsmaßnahme
69	41-09	Altstandort	1718-0	Donzdorf, Stadt	Detailuntersuchung - Sanierungsbedarf sehr wahrscheinlich
70	41-10	Altablagerung	239-0	Plochingen, Stadt	Sanierungsuntersuchung
71	41-10	Altstandort	3778-0	Reichenbach an der Fils	Sanierung
72	41-10	Altablagerung	378-0	Eislingen/ Fils, Stadt	Sanierungsuntersuchung
73	41-10	Altstandort	1268-0	Ebersbach an der Fils, Stadt	Sanierung

Lfd. Nr.	Fluss-WK-Nr.	Flächentyp	Flächen-Nr.	Gemeinde	Handlungsbedarf - Kriterium
74	41-10	Altablagerung	1379-0	Ebersbach an der Fils, Stadt	Sanierungsuntersuchung
75	41-10	Altstandort	2003-2	Dürna	Sanierung
76	41-10	Altstandort	1178-0	Göppingen, Stadt	Sanierung - Dekontaminationsmaßnahme
77	41-10	Altstandort	2324-0	Göppingen, Stadt	Sanierung - Dekontaminationsmaßnahme
78	41-10	Altstandort	2336-0	Eislingen/ Fils, Stadt	Sanierung - Dekontaminationsmaßnahme
79	41-10	Altstandort	2342-0	Birenbach	Sanierung - Dekontaminationsmaßnahme
80	41-10	Altstandort	293-0	Göppingen, Stadt	Überwachung nach Sanierung - Überwachung des hinzunehmenden Schadens
81	41-10	Altstandort	1008-0	Süßen	Überwachung nach Sanierung - Überwachung des hinzunehmenden Schadens
82	42-01	Altstandort	3974-0	Stuttgart, Landeshauptstadt	Sanierung
83	42-01	Altstandort	3987-0	Stuttgart, Landeshauptstadt	Sanierungsuntersuchung
84	42-01	Altstandort	3995-0	Stuttgart, Landeshauptstadt	Sanierungsuntersuchung
85	42-01	Altstandort	3999-0	Stuttgart, Landeshauptstadt	Sanierung
86	42-01	Altstandort	4054-0	Stuttgart, Landeshauptstadt	Sanierungsuntersuchung
87	42-01	Altstandort	4114-0	Stuttgart, Landeshauptstadt	Sanierung
88	42-01	Altstandort	3937-1	Stuttgart, Landeshauptstadt	Sanierung
89	42-01	Altstandort	448-2	Stuttgart, Landeshauptstadt	Sanierung
90	42-01	Altstandort	448-6	Stuttgart, Landeshauptstadt	Sanierung
91	42-01	Altstandort	448-7	Stuttgart, Landeshauptstadt	Sanierung
92	42-01	Altstandort	448-8	Stuttgart, Landeshauptstadt	Sanierung
93	42-01	Altstandort	4159-0	Stuttgart, Landeshauptstadt	Sanierung
94	42-01	Altstandort	4185-0	Stuttgart, Landeshauptstadt	Sanierungsuntersuchung
95	42-01	Altstandort	4352-0	Stuttgart, Landeshauptstadt	Sanierung
96	42-01	Altstandort	4353-0	Stuttgart, Landeshauptstadt	Sanierung
97	42-01	Altstandort	4361-0	Stuttgart, Landeshauptstadt	Sanierung
98	42-01	Altstandort	4485-0	Stuttgart, Landeshauptstadt	Sanierungsuntersuchung
99	42-01	Altstandort	4489-0	Stuttgart, Landeshauptstadt	Sanierungsuntersuchung
100	42-01	Altstandort	4510-0	Stuttgart, Landeshauptstadt	Sanierung
101	42-01	Altstandort	4526-0	Stuttgart, Landeshauptstadt	Sanierung
102	42-01	Altstandort	3917-1	Stuttgart, Landeshauptstadt	Sanierungsuntersuchung
103	42-01	Altstandort	4564-0	Stuttgart, Landeshauptstadt	Sanierung
104	42-01	Altstandort	4566-1	Stuttgart, Landeshauptstadt	Sanierung
105	42-01	Altstandort	4566-2	Stuttgart, Landeshauptstadt	Sanierung
106	42-01	Altstandort	4566-3	Stuttgart, Landeshauptstadt	Sanierung
107	42-01	Altstandort	4570-0	Stuttgart, Landeshauptstadt	Sanierung
108	42-01	Altstandort	4578-0	Stuttgart, Landeshauptstadt	Sanierung
109	42-01	Altstandort	4595-0	Stuttgart, Landeshauptstadt	Sanierung
110	42-01	Altstandort	4566-4	Stuttgart, Landeshauptstadt	Sanierungsuntersuchung
111	42-01	Altstandort	4566-5	Stuttgart, Landeshauptstadt	Sanierungsuntersuchung

Lfd. Nr.	Fluss-WK-Nr.	Flächentyp	Flächen-Nr.	Gemeinde	Handlungsbedarf - Kriterium
112	42-01	Altstandort	4567-1	Stuttgart, Landeshauptstadt	Sanierung
113	42-01	Altstandort	4567-2	Stuttgart, Landeshauptstadt	Sanierung
114	42-01	Altstandort	4567-3	Stuttgart, Landeshauptstadt	Sanierungsuntersuchung
115	42-01	Altablagerung	4592-1	Stuttgart, Landeshauptstadt	Sanierung
116	42-01	Altstandort	4563-1	Stuttgart, Landeshauptstadt	Sanierung
117	42-01	Altstandort	1823-0	Stuttgart, Landeshauptstadt	Sanierung
118	42-01	Altstandort	1919-0	Stuttgart, Landeshauptstadt	Sanierungsuntersuchung
119	42-01	Altstandort	2497-0	Stuttgart, Landeshauptstadt	Sanierung
120	42-01	Altstandort	2816-0	Stuttgart, Landeshauptstadt	Sanierungsuntersuchung
121	42-01	Altstandort	3127-0	Stuttgart, Landeshauptstadt	Sanierung
122	42-01	Altstandort	3838-0	Stuttgart, Landeshauptstadt	Sanierung
123	42-01	Altstandort	3792-0	Stuttgart, Landeshauptstadt	Sanierung
124	42-01	Altstandort	1583-0	Stuttgart, Landeshauptstadt	Sanierung
125	42-01	Altstandort	1196-0	Stuttgart, Landeshauptstadt	Sanierung
126	42-01	Altstandort	779-0	Stuttgart, Landeshauptstadt	Sanierungsuntersuchung
127	42-01	Altstandort	448-0	Stuttgart, Landeshauptstadt	Sanierung
128	42-01	Altstandort	976-0	Leinfelden-Echterdingen, Stadt	Sanierung
129	42-01	Altstandort	984-0	Leinfelden-Echterdingen, Stadt	Sanierungsuntersuchung
130	42-01	Altstandort	1387-0	Ostfildern, Stadt	Sanierungsuntersuchung
131	42-01	Altstandort	1431-0	Ostfildern, Stadt	Sanierung
132	42-01	Altstandort	2056-0	Plochingen, Stadt	Sanierung
133	42-01	Altstandort	2057-0	Plochingen, Stadt	Sanierungsuntersuchung
134	42-01	Altstandort	2082-0	Plochingen, Stadt	Sanierung
135	42-01	Altstandort	2942-0	Esslingen am Neckar, Stadt	Sanierung
136	42-01	Altstandort	2960-0	Esslingen am Neckar, Stadt	Sanierungsuntersuchung
137	42-01	Altstandort	3328-0	Esslingen am Neckar, Stadt	Sanierungsuntersuchung
138	42-01	Altstandort	3329-0	Esslingen am Neckar, Stadt	Sanierungsuntersuchung
139	42-01	Altstandort	3432-0	Esslingen am Neckar, Stadt	Sanierung
140	42-01	Altstandort	3600-0	Esslingen am Neckar, Stadt	Sanierung
141	42-01	Altstandort	4363-0	Esslingen am Neckar, Stadt	Sanierungsuntersuchung
142	42-01	Altstandort	1468-0	Kornwestheim, Stadt	Sanierungsuntersuchung
143	42-01	Altablagerung	17-0	Korntal-Münchingen, Stadt	Sanierungsuntersuchung
144	42-01	Altstandort	1080-0	Leinfelden-Echterdingen, Stadt	Sanierung - Dekontaminationsmaßnahme
145	42-01	Altstandort	2247-0	Denkendorf	Sanierung - Dekontaminationsmaßnahme
146	42-01	Altstandort	3612-0	Esslingen am Neckar, Stadt	Sanierung - Dekontaminationsmaßnahme
147	42-01	Altstandort	4304-0	Esslingen am Neckar, Stadt	Sanierung - Dekontaminationsmaßnahme
148	42-01	Altstandort	1431-0	Kornwestheim, Stadt	Sanierung - Dekontaminationsmaßnahme
149	42-01	Altstandort	90008-0	Fellbach, Stadt	Sanierung - Dekontaminationsmaßnahme

Lfd. Nr.	Fluss-WK-Nr.	Flächentyp	Flächen-Nr.	Gemeinde	Handlungsbedarf - Kriterium
150	42-01	Altablagerung	511-0	Esslingen am Neckar, Stadt	Detailuntersuchung - Sanierungsbedarf sehr wahrscheinlich
151	42-01	Altstandort	1048-0	Leinfelden-Echterdingen, Stadt	Detailuntersuchung - Sanierungsbedarf sehr wahrscheinlich
152	42-01	Altstandort	2225-0	Denkendorf	Detailuntersuchung - Sanierungsbedarf sehr wahrscheinlich
153	42-01	Altstandort	2229-0	Denkendorf	Detailuntersuchung - Sanierungsbedarf sehr wahrscheinlich
154	42-01	Altstandort	2238-0	Denkendorf	Detailuntersuchung - Sanierungsbedarf sehr wahrscheinlich
155	42-01	Altstandort	3088-0	Esslingen am Neckar, Stadt	Detailuntersuchung - Sanierungsbedarf sehr wahrscheinlich
156	42-01	Altstandort	3391-0	Esslingen am Neckar, Stadt	Detailuntersuchung - Sanierungsbedarf sehr wahrscheinlich
157	42-01	Altstandort	3413-0	Esslingen am Neckar, Stadt	Detailuntersuchung - Sanierungsbedarf sehr wahrscheinlich
158	42-01	Altstandort	3467-0	Esslingen am Neckar, Stadt	Detailuntersuchung - Sanierungsbedarf sehr wahrscheinlich
159	42-01	Altstandort	3472-0	Esslingen am Neckar, Stadt	Detailuntersuchung - Sanierungsbedarf sehr wahrscheinlich
160	42-01	Altstandort	3803-0	Esslingen am Neckar, Stadt	Detailuntersuchung - Sanierungsbedarf sehr wahrscheinlich
161	42-01	Altstandort	4383-0	Leinfelden-Echterdingen, Stadt	Detailuntersuchung - Sanierungsbedarf sehr wahrscheinlich
162	42-01	Altstandort	4390-0	Esslingen am Neckar, Stadt	Detailuntersuchung - Sanierungsbedarf sehr wahrscheinlich
163	42-01	Altstandort	5191-0	Korntal-Münchingen, Stadt	Detailuntersuchung - Sanierungsbedarf sehr wahrscheinlich
164	42-01	Altstandort	90022-0	Fellbach, Stadt	Detailuntersuchung - Sanierungsbedarf sehr wahrscheinlich
165	42-01	Altstandort	4387-0	Denkendorf	Sanierung - Sicherungsmaßnahme
166	42-01	Altstandort	3054-0	Esslingen am Neckar, Stadt	Überwachung - Überwachung des hinzunehmenden Schadens
167	42-01	Altstandort	3055-0	Esslingen am Neckar, Stadt	Überwachung - Überwachung des hinzunehmenden Schadens
168	42-01	Altstandort	3057-0	Esslingen am Neckar, Stadt	Überwachung - Überwachung des hinzunehmenden Schadens
169	42-01	Altstandort	3059-0	Esslingen am Neckar, Stadt	Überwachung - Überwachung des hinzunehmenden Schadens
170	42-01	Altstandort	3233-0	Esslingen am Neckar, Stadt	Überwachung - Überwachung des hinzunehmenden Schadens
171	42-01	Altstandort	3261-0	Esslingen am Neckar, Stadt	Überwachung - Überwachung des hinzunehmenden Schadens
172	42-01	Altstandort	3353-0	Esslingen am Neckar, Stadt	Überwachung - Überwachung des hinzunehmenden Schadens
173	42-01	Altablagerung	55-0	Remseck am Neckar	Überwachung nach Sanierung - Überwachung des hinzunehmenden Schadens
174	42-02	Altstandort	3084-0	Schwäbisch Gmünd, Stadt	Sanierungsuntersuchung
175	42-02	Altablagerung	3421-0	Schwäbisch Gmünd, Stadt	Detailuntersuchung - Sanierungsbedarf sehr wahrscheinlich
176	42-03	Altablagerung	12-0	Fellbach, Stadt	Detailuntersuchung - Sanierungsbedarf sehr wahrscheinlich
177	42-03	Altablagerung	89-0	Winterbach	Detailuntersuchung - Sanierungsbedarf sehr wahrscheinlich
178	42-03	Altablagerung	107-0	Urbach	Detailuntersuchung - Sanierungsbedarf sehr wahrscheinlich
179	42-03	Altstandort	90126-0	Waiblingen, Stadt	Überwachung nach Sanierung - Überwachung des hinzunehmenden Schadens
180	42-04	Altstandort	4-0	Backnang, Stadt	Sanierungsuntersuchung
181	42-04	Altablagerung	10-0	Murrhardt, Stadt	Sanierungsuntersuchung
182	42-04	Altstandort	2203-0	Winnenden, Stadt	Sanierung - Dekontaminationsmaßnahme
183	42-04	Altstandort	90088-0	Sulzbach an der Murr	Sanierung - Dekontaminationsmaßnahme
184	42-04	Altablagerung	63-0	Sulzbach an der Murr	Detailuntersuchung - Sanierungsbedarf sehr wahrscheinlich
185	42-04	Altablagerung	348-0	Murrhardt, Stadt	Detailuntersuchung - Sanierungsbedarf sehr wahrscheinlich
186	42-05	Altablagerung	8-0	Ludwigsburg, Stadt	Sanierung
187	42-05	Altstandort	945-0	Marbach am Neckar, Stadt	Sanierung

Lfd. Nr.	Fluss-WK-Nr.	Flächentyp	Flächen-Nr.	Gemeinde	Handlungsbedarf - Kriterium
188	42-05	Altstandort	1253-0	Ludwigsburg, Stadt	Sanierungsuntersuchung
189	42-05	Altstandort	1442-0	Großbottwar, Stadt	Sanierung
190	42-05	Altstandort	1487-0	Ludwigsburg, Stadt	Sanierung
191	42-05	Altstandort	1528-0	Ludwigsburg, Stadt	Sanierung
192	42-05	Altstandort	1543-0	Ludwigsburg, Stadt	Sanierung
193	42-05	Altstandort	1545-0	Ludwigsburg, Stadt	Sanierung
194	42-05	Altstandort	1547-0	Ludwigsburg, Stadt	Sanierung
195	42-05	Altstandort	1550-0	Ludwigsburg, Stadt	Sanierung
196	42-05	Altstandort	1618-0	Remseck am Neckar	Sanierung
197	42-05	Altstandort	2414-0	Ludwigsburg, Stadt	Sanierung
198	42-05	Altstandort	1561-0	Asperg, Stadt	Sanierung
199	42-05	Altablagerung	72-0	Korb	Sanierungsuntersuchung
200	42-05	Altstandort	160-0	Ludwigsburg, Stadt	Sanierung - Dekontaminationsmaßnahme
201	42-05	Altstandort	1577-0	Asperg, Stadt	Sanierung - Dekontaminationsmaßnahme
202	42-05	Altstandort	1584-0	Asperg, Stadt	Sanierung - Dekontaminationsmaßnahme
203	42-05	Altstandort	90100-0	Schwaikheim	Sanierung - Dekontaminationsmaßnahme
204	42-05	Altstandort	1626-0	Asperg, Stadt	Sanierung - Sicherungsmaßnahme
205	42-05	Altablagerung	1420-0	Benningen am Neckar	Überwachung - Überwachung des hinzunehmenden Schadens
206	42-05	Altstandort	4426-0	Asperg, Stadt	Überwachung nach Sanierung - Überwachung des hinzunehmenden Schadens
207	43-01	Altstandort	2010-0	Pforzheim, Stadt	Sanierungsuntersuchung
208	43-01	Altstandort	59-0	Bad Wildbad im Schwarzwald, Stadt	Sanierung
209	43-01	Altstandort	1402-0	Pforzheim, Stadt	Sanierung - Dekontaminationsmaßnahme
210	43-01	Altstandort	1839-0	Birkenfeld	Sanierung - Dekontaminationsmaßnahme
211	43-01	Altstandort	1838-0	Birkenfeld	Detailuntersuchung - Sanierungsbedarf sehr wahrscheinlich
212	43-01	Altstandort	1583-0	Pforzheim, Stadt	Sanierung - Sicherungsmaßnahme
213	43-01	Altstandort	2319-0	Pforzheim, Stadt	Überwachung - Überwachung des hinzunehmenden Schadens
214	43-01	Altstandort	2415-0	Pforzheim, Stadt	Überwachung - Überwachung des hinzunehmenden Schadens
215	44-01	Altablagerung	9-0	Altensteig, Stadt	Sanierungsuntersuchung
216	44-01	Altablagerung	1650-0	Nagold, Stadt	Sanierung
217	44-01	Altstandort	1463-1	Rohrdorf	Sanierung - Dekontaminationsmaßnahme
218	44-01	Altstandort	681-0	Altensteig, Stadt	Detailuntersuchung - Sanierungsbedarf sehr wahrscheinlich
219	44-01	Altstandort	744-0	Altensteig, Stadt	Detailuntersuchung - Sanierungsbedarf sehr wahrscheinlich
220	44-02	Altablagerung	11-0	Althengstett	Sanierungsuntersuchung
221	44-02	Altstandort	155-0	Bad Liebenzell, Stadt	Sanierung
222	44-02	Altstandort	615-0	Bad Liebenzell, Stadt	Sanierungsuntersuchung
223	44-02	Altstandort	622-0	Bad Liebenzell, Stadt	Sanierung
224	44-02	Altablagerung	573-0	Bad Liebenzell, Stadt	Überwachung - Überwachung des hinzunehmenden Schadens
225	44-03	Altstandort	5097-0	Renningen, Stadt	Sanierung

Lfd. Nr.	Fluss-WK-Nr.	Flächentyp	Flächen-Nr.	Gemeinde	Handlungsbedarf - Kriterium
226	44-03	Altablagerung	73-0	Sindelfingen, Stadt	Sanierung - Dekontaminationsmaßnahme
227	44-03	Altstandort	1827-0	Heimsheim, Stadt	Sanierung - Dekontaminationsmaßnahme
228	44-03	Altablagerung	7-0	Herrenberg, Stadt	Detailuntersuchung - Sanierungsbedarf sehr wahrscheinlich
229	44-03	Altablagerung	631-0	Böblingen, Stadt	Detailuntersuchung - Sanierungsbedarf sehr wahrscheinlich
230	44-03	Altstandort	971-0	Friolzheim	Detailuntersuchung - Sanierungsbedarf sehr wahrscheinlich
231	44-03	Altstandort	1799-0	Neuhausen	Sanierung - Sicherungsmaßnahme
232	45-01	Altstandort	3400-0	Vaihingen an der Enz, Stadt	Sanierungsuntersuchung
233	45-01	Altablagerung	1-0	Mühlacker, Stadt	Sanierung
234	45-01	Altablagerung	712-0	Pforzheim, Stadt	Detailuntersuchung - Sanierungsbedarf sehr wahrscheinlich
235	45-01	Altstandort	29-0	Mühlacker, Stadt	Detailuntersuchung - Sanierungsbedarf sehr wahrscheinlich
236	45-01	Altablagerung	39-0	Ölbronn-Dürrn	Detailuntersuchung - Sanierungsbedarf sehr wahrscheinlich
237	45-01	Altablagerung	675-0	Mühlacker, Stadt	Detailuntersuchung - Sanierungsbedarf sehr wahrscheinlich
238	45-01	Altstandort	118-0	Pforzheim, Stadt	Sanierung - Sicherungsmaßnahme
239	45-01	Altstandort	2413-0	Pforzheim, Stadt	Sanierung - Sicherungsmaßnahme
240	45-02	Altstandort	4424-0	Stuttgart, Landeshauptstadt	Sanierungsuntersuchung
241	45-02	Altablagerung	17-0	Leonberg, Stadt	Sanierung
242	45-02	Altstandort	326-0	Leonberg, Stadt	Sanierung
243	45-02	Altablagerung	5068-0	Rutesheim	Sanierungsuntersuchung
244	45-02	Altstandort	5096-0	Rutesheim	Sanierung
245	45-02	Altablagerung	96-0	Leonberg, Stadt	Detailuntersuchung - Sanierungsbedarf sehr wahrscheinlich
246	45-02	Altablagerung	162-0	Markgröningen, Stadt	Sanierung - Sicherungsmaßnahme
247	45-03	Altstandort	1628-0	Markgröningen, Stadt	Sanierung - Dekontaminationsmaßnahme
248	46-01	Altstandort	171-0	Bönnigheim, Stadt	Überwachung - Überwachung des hinzunehmenden Schadens
249	46-02	Altablagerung	146-0	Heilbronn, Stadt	Sanierungsuntersuchung
250	46-02	Altstandort	151-0	Heilbronn, Stadt	Sanierungsuntersuchung
251	46-02	Altstandort	1351-0	Heilbronn, Stadt	Sanierungsuntersuchung
252	46-02	Altablagerung	8-0	Eberstadt	Sanierungsuntersuchung
253	46-02	Altablagerung	15-0	Neckarsulm, Stadt	Sanierung
254	46-02	Altstandort	464-0	Heilbronn, Stadt	Sanierung - Dekontaminationsmaßnahme
255	46-02	Altstandort	465-0	Heilbronn, Stadt	Sanierung - Dekontaminationsmaßnahme
256	46-02	Altstandort	1165-0	Heilbronn, Stadt	Sanierung - Dekontaminationsmaßnahme
257	46-02	Altstandort	1526-0	Heilbronn, Stadt	Sanierung - Dekontaminationsmaßnahme
258	46-02	Altstandort	1652-0	Heilbronn, Stadt	Sanierung - Dekontaminationsmaßnahme
259	46-02	Altstandort	806-0	Heilbronn, Stadt	Detailuntersuchung - Sanierungsbedarf sehr wahrscheinlich
260	47-02	Altablagerung	36-0	Welzheim, Stadt	Detailuntersuchung - Sanierungsbedarf sehr wahrscheinlich
261	47-05	Altstandort	1194-0	Gaildorf, Stadt	Sanierung - Dekontaminationsmaßnahme
262	47-05	Altstandort	1387-0	Gaildorf, Stadt	Detailuntersuchung - Sanierungsbedarf sehr wahrscheinlich
263	47-06	Altstandort	696-0	Schwäbisch Hall, Stadt	Sanierung - Dekontaminationsmaßnahme

Lfd. Nr.	Fluss-WK-Nr.	Flächentyp	Flächen-Nr.	Gemeinde	Handlungsbedarf - Kriterium
264	47-06	Altstandort	703-0	Schwäbisch Hall, Stadt	Sanierung - Dekontaminationsmaßnahme
265	47-07	Altablagerung	3-0	Schwäbisch Hall, Stadt	Sanierungsuntersuchung
266	47-08	Altablagerung	19-0	Ingelfingen, Stadt	Überwachung - Überwachung des hinzunehmenden Schadens
267	47-08	Altstandort	664-0	Künzelsau, Stadt	Sanierungsuntersuchung
268	47-08	Altablagerung	1-0	Künzelsau, Stadt	Detailuntersuchung - Sanierungsbedarf sehr wahrscheinlich
269	47-10	Altablagerung	65-0	Waldenburg, Stadt	Detailuntersuchung - Sanierungsbedarf sehr wahrscheinlich
270	47-11	Altablagerung	13-0	Mainhardt	Sanierung - Sicherungsmaßnahme
271	48-02	Altstandort	965-0	Crailsheim, Stadt	Sanierungsuntersuchung
272	48-02	Altstandort	1102-0	Crailsheim, Stadt	Sanierungsuntersuchung
273	48-02	Altstandort	794-0	Kirchberg an der Jagst, Stadt	Detailuntersuchung - Sanierungsbedarf sehr wahrscheinlich
274	49-01	Altablagerung	171-0	Mosbach, Stadt	Sanierungsuntersuchung
275	49-01	Altstandort	1517-0	Mosbach, Stadt	Sanierung - Dekontaminationsmaßnahme
276	49-02	Altstandort	75-0	Eberbach, Stadt	Sanierung - Sicherungsmaßnahme
277	49-02	Altstandort	4006-0	Eberbach, Stadt	Sanierung - Sicherungsmaßnahme
278	49-03	Altstandort	4345-0	Sinsheim, Stadt	Sanierung - Dekontaminationsmaßnahme
279	49-03	Altstandort	4347-0	Sinsheim, Stadt	Sanierung - Dekontaminationsmaßnahme
280	49-03	Altstandort	1317-0	Sinsheim, Stadt	Detailuntersuchung - Sanierungsbedarf sehr wahrscheinlich
281	49-04	Altstandort	4244-0	Neckarbischofsheim, Stadt	Detailuntersuchung - Sanierungsbedarf sehr wahrscheinlich
282	49-04	Altstandort	3932-2	Bammental	Detailuntersuchung - Sanierungsbedarf sehr wahrscheinlich
283	49-05	Altablagerung	26-0	Heidelberg, Stadt	Sanierungsuntersuchung
284	49-05	Altstandort	27-0	Heidelberg, Stadt	Sanierung
285	49-05	Altstandort	4841-0	Mannheim, Universitätsstadt	Sanierungsuntersuchung
286	49-05	Altablagerung	12-0	Heddesheim	Sanierungsuntersuchung
287	49-05	Altablagerung	101-0	Dossenheim	Sanierungsuntersuchung
288	49-05	Altstandort	1422-0	Heidelberg, Stadt	Sanierung - Dekontaminationsmaßnahme
289	49-05	Altablagerung	2-0	Eppenheim	Sanierung - Dekontaminationsmaßnahme
290	49-05	Altablagerung	2-1	Eppenheim	Sanierung - Dekontaminationsmaßnahme
291	49-05	Altstandort	1627-0	Heidelberg, Stadt	Detailuntersuchung - Sanierungsbedarf sehr wahrscheinlich
292	49-05	Altstandort	204-0	Ladenburg, Stadt	Sanierung - Sicherungsmaßnahme
Summe im BG Neckar: 292					

Sanierungsbedürftige schädliche Bodenveränd. nach BBodSchG mit Wirkungspfad Boden - Grundwasser

Lfd. Nr.	Fluss-WK-Nr.	Flächentyp	Flächen-Nr.	Gemeinde	Handlungsbedarf - Kriterium
1	40-01	Industrie-/Gewerbestandort	3060-0	Villingen-Schwenningen, Stadt	Sanierung
2	40-02	Industrie-/Gewerbestandort	201-0	Sulz am Neckar, Stadt	Sanierung - Dekontaminationsmaßnahme
3	40-02	Industrie-/Gewerbestandort	213-0	Rotweil, Stadt	Sanierung - Dekontaminationsmaßnahme
4	40-03	Industrie-/Gewerbestandort	211-0	Villingendorf	Sanierung - Dekontaminationsmaßnahme
5	40-04	Sonstiges	306-0	Loßburg	Sanierung
6	40-04	Industrie-/Gewerbestandort	335-0	Dornstetten, Stadt	Sanierung
7	41-01	Unfall/Störfall mit gefährlichen Stoffen	1705-0	Rottenburg am Neckar, Stadt	Sanierung
8	41-02	Unfall/Störfall mit gefährlichen Stoffen	3273-0	Mössingen, Stadt	Sanierung
9	41-02	Unfall/Störfall mit gefährlichen Stoffen	1764-0	Nehren	Sanierung - Dekontaminationsmaßnahme
10	41-03	Unfall/Störfall mit gefährlichen Stoffen	1660-0	Ammerbuch	Sanierung
11	41-03	Industrie-/Gewerbestandort	5058-0	Herrenberg, Stadt	Sanierung
12	41-03	Industrie-/Gewerbestandort	5076-0	Bondorf	Sanierung
13	41-03	Industrie-/Gewerbestandort	5091-0	Herrenberg, Stadt	Sanierung
14	41-03	Industrie-/Gewerbestandort	5092-0	Herrenberg, Stadt	Sanierung
15	41-03	Industrie-/Gewerbestandort	5093-0	Herrenberg, Stadt	Sanierung
16	41-03	Industrie-/Gewerbestandort	5094-0	Herrenberg, Stadt	Sanierung
17	41-03	Industrie-/Gewerbestandort	5095-0	Herrenberg, Stadt	Sanierung
18	41-05	Unfall/Störfall mit gefährlichen Stoffen	1674-0	Kirchentellinsfurt	Sanierung
19	41-06	Industrie-/Gewerbestandort	4001-0	Bad Urach, Stadt	Sanierung
20	41-06	Industrie-/Gewerbestandort	4082-0	Nürtingen, Stadt	Sanierung - Dekontaminationsmaßnahme
21	41-07	Industrie-/Gewerbestandort	5050-0	Weil im Schönbuch	Sanierung
22	41-07	Industrie-/Gewerbestandort	5053-0	Waldenbuch, Stadt	Sanierung
23	41-08	Industrie-/Gewerbestandort	4096-0	Köngen	Sanierungsuntersuchung
24	41-08	Sonstiges	4275-0	Wendlingen am Neckar, Stadt	Sanierungsuntersuchung
25	41-08	Industrie-/Gewerbestandort	4068-0	Köngen	Sanierung - Dekontaminationsmaßnahme
26	41-08	Industrie-/Gewerbestandort	4074-0	Lenningen	Sanierung - Dekontaminationsmaßnahme
27	41-08	Industrie-/Gewerbestandort	4078-0	Köngen	Sanierung - Dekontaminationsmaßnahme
28	41-09	Industrie-/Gewerbestandort	2323-0	Geislingen an der Steige, Stadt	Sanierung - Dekontaminationsmaßnahme
29	41-10	Industrie-/Gewerbestandort	1104-0	Eislingen/ Fils, Stadt	Sanierung
30	41-10	Sonstiges	1272-1	Ebersbach an der Fils, Stadt	Sanierung - Dekontaminationsmaßnahme
31	41-10	Industrie-/Gewerbestandort	2321-0	Süßen	Sanierung - Dekontaminationsmaßnahme
32	41-10	Industrie-/Gewerbestandort	2344-0	Göppingen, Stadt	Sanierung - Dekontaminationsmaßnahme
33	41-10	Industrie-/Gewerbestandort	4326-0	Reichenbach an der Fils	Sanierung - Sicherungsmaßnahme
34	41-10	Unfall/Störfall mit gefährlichen Stoffen	2331-0	Göppingen, Stadt	Überwachung - Überwachung des hinzunehmenden Schadens
35	41-10	Unfall/Störfall mit gefährlichen Stoffen	2332-0	Göppingen, Stadt	Überwachung - Überwachung des hinzunehmenden Schadens
36	42-01	Industrie-/Gewerbestandort	1488-0	Altbach	Sanierung
37	42-01	Industrie-/Gewerbestandort	1589-0	Kornal-Münchingen, Stadt	Sanierungsuntersuchung
38	42-01	Industrie-/Gewerbestandort	1593-0	Kornwestheim, Stadt	Sanierungsuntersuchung
39	42-01	Industrie-/Gewerbestandort	4227-0	Stuttgart, Landeshauptstadt	Sanierung
40	42-01	Industrie-/Gewerbestandort	4236-0	Stuttgart, Landeshauptstadt	Sanierung
41	42-01	Unfall/Störfall mit gefährlichen Stoffen	4491-0	Stuttgart, Landeshauptstadt	Sanierungsuntersuchung
42	42-01	Industrie-/Gewerbestandort	4508-0	Stuttgart, Landeshauptstadt	Sanierungsuntersuchung
43	42-01	Industrie-/Gewerbestandort	4519-0	Stuttgart, Landeshauptstadt	Sanierungsuntersuchung

Lfd. Nr.	Fluss-WK-Nr.	Flächentyp	Flächen-Nr.	Gemeinde	Handlungsbedarf - Kriterium
44	42-01	Industrie-/Gewerbestandort	4563-0	Stuttgart, Landeshauptstadt	Sanierung
45	42-01	Depositionsfläche	4569-0	Stuttgart, Landeshauptstadt	Sanierung
46	42-01	Industrie-/Gewerbestandort	4686-0	Stuttgart, Landeshauptstadt	Sanierungsuntersuchung
47	42-01	Industrie-/Gewerbestandort	775-0	Stuttgart, Landeshauptstadt	Sanierungsuntersuchung
48	42-01	Industrie-/Gewerbestandort	4059-0	Plochingen, Stadt	Sanierung - Dekontaminationsmaßnahme
49	42-01	Industrie-/Gewerbestandort	4399-0	Plochingen, Stadt	Sanierung - Dekontaminationsmaßnahme
50	42-01	Industrie-/Gewerbestandort	90003-0	Fellbach, Stadt	Sanierung - Dekontaminationsmaßnahme
51	42-01	Industrie-/Gewerbestandort	90028-0	Fellbach, Stadt	Sanierung - Dekontaminationsmaßnahme
52	42-01	Industrie-/Gewerbestandort	90029-0	Fellbach, Stadt	Sanierung - Dekontaminationsmaßnahme
53	42-01	Industrie-/Gewerbestandort	90030-0	Fellbach, Stadt	Sanierung - Dekontaminationsmaßnahme
54	42-01	Industrie-/Gewerbestandort	1610-0	Korntal-Münchingen, Stadt	Sanierung - Sicherungsmaßnahme
55	42-01	Unfall/Störfall mit gefährlichen Stoffen	4407-0	Esslingen am Neckar, Stadt	Überwachung - Überwachung des hinzunehmenden Schadens
56	42-02	Industrie-/Gewerbestandort	3736-0	Schwäbisch Gmünd, Stadt	Sanierungsuntersuchung
57	42-02	Industrie-/Gewerbestandort	3738-0	Schwäbisch Gmünd, Stadt	Sanierungsuntersuchung
58	42-02	Industrie-/Gewerbestandort	3739-0	Schwäbisch Gmünd, Stadt	Sanierungsuntersuchung
59	42-02	Industrie-/Gewerbestandort	3740-0	Schwäbisch Gmünd, Stadt	Sanierungsuntersuchung
60	42-02	Industrie-/Gewerbestandort	3737-0	Schwäbisch Gmünd, Stadt	Sanierung - Dekontaminationsmaßnahme
61	42-03	Sonstiges	5-0	Waiblingen, Stadt	Sanierungsuntersuchung
62	42-03	Industrie-/Gewerbestandort	90130-0	Waiblingen, Stadt	Sanierung - Dekontaminationsmaßnahme
63	42-03	Industrie-/Gewerbestandort	90135-0	Waiblingen, Stadt	Sanierung - Dekontaminationsmaßnahme
64	42-03	Industrie-/Gewerbestandort	90149-0	Weinstadt, Stadt	Sanierung - Dekontaminationsmaßnahme
65	42-03	Industrie-/Gewerbestandort	90150-0	Weinstadt, Stadt	Sanierung - Dekontaminationsmaßnahme
66	42-03	Industrie-/Gewerbestandort	90169-0	Remshalden	Sanierung - Dekontaminationsmaßnahme
67	42-03	Industrie-/Gewerbestandort	90181-0	Schorndorf, Stadt	Sanierung - Dekontaminationsmaßnahme
68	42-03	Industrie-/Gewerbestandort	90182-0	Schorndorf, Stadt	Sanierung - Dekontaminationsmaßnahme
69	42-03	Industrie-/Gewerbestandort	90131-0	Waiblingen, Stadt	Überwachung - Überwachung des hinzunehmenden Schadens
70	42-03	Industrie-/Gewerbestandort	90133-0	Waiblingen, Stadt	Überwachung - Überwachung des hinzunehmenden Schadens
71	42-03	Industrie-/Gewerbestandort	90148-0	Weinstadt, Stadt	Überwachung - Überwachung des hinzunehmenden Schadens
72	42-03	Industrie-/Gewerbestandort	90167-0	Remshalden	Überwachung - Überwachung des hinzunehmenden Schadens
73	42-03	Industrie-/Gewerbestandort	90168-0	Remshalden	Überwachung - Überwachung des hinzunehmenden Schadens
74	42-03	Industrie-/Gewerbestandort	90170-0	Remshalden	Überwachung - Überwachung des hinzunehmenden Schadens
75	42-04	Industrie-/Gewerbestandort	90049-0	Murrhardt, Stadt	Sanierung - Dekontaminationsmaßnahme
76	42-04	Industrie-/Gewerbestandort	90051-0	Murrhardt, Stadt	Sanierung - Dekontaminationsmaßnahme
77	42-04	Industrie-/Gewerbestandort	90052-0	Murrhardt, Stadt	Sanierung - Dekontaminationsmaßnahme
78	42-04	Industrie-/Gewerbestandort	90053-0	Murrhardt, Stadt	Sanierung - Dekontaminationsmaßnahme
79	42-04	Industrie-/Gewerbestandort	90066-0	Backnang, Stadt	Sanierung - Dekontaminationsmaßnahme
80	42-04	Industrie-/Gewerbestandort	90067-0	Backnang, Stadt	Sanierung - Dekontaminationsmaßnahme
81	42-04	Industrie-/Gewerbestandort	90087-0	Sulzbach an der Murr	Sanierung - Dekontaminationsmaßnahme
82	42-04	Industrie-/Gewerbestandort	90157-0	Winnenden, Stadt	Sanierung - Dekontaminationsmaßnahme
83	42-04	Industrie-/Gewerbestandort	90062-0	Backnang, Stadt	Detailuntersuchung - Sanierungsbedarf sehr wahrscheinlich
84	42-05	Industrie-/Gewerbestandort	1465-0	Steinheim an der Murr, Stadt	Sanierung
85	42-05	Industrie-/Gewerbestandort	1466-0	Steinheim an der Murr, Stadt	Sanierung
86	42-05	Industrie-/Gewerbestandort	1614-0	Ludwigsburg, Stadt	Sanierung
87	42-05	Industrie-/Gewerbestandort	1615-0	Ludwigsburg, Stadt	Sanierung
88	42-05	Industrie-/Gewerbestandort	1572-0	Asperg, Stadt	Sanierung - Dekontaminationsmaßnahme
89	42-05	Industrie-/Gewerbestandort	1583-0	Asperg, Stadt	Sanierung - Dekontaminationsmaßnahme

Lfd. Nr.	Fluss-WK-Nr.	Flächentyp	Flächen-Nr.	Gemeinde	Handlungsbedarf - Kriterium
90	42-05	Industrie-/Gewerbestandort	90132-0	Waiblingen, Stadt	Sanierung - Dekontaminationsmaßnahme
91	42-05	Industrie-/Gewerbestandort	90158-0	Winnenden, Stadt	Sanierung - Dekontaminationsmaßnahme
92	42-05	Industrie-/Gewerbestandort	1557-0	Ludwigsburg, Stadt	Sanierung - Sicherungsmaßnahme
93	42-05	Industrie-/Gewerbestandort	1575-0	Asperg, Stadt	Sanierung - Sicherungsmaßnahme
94	42-05	Industrie-/Gewerbestandort	1457-0	Oberstenfeld	Überwachung - Überwachung des hinzunehmenden Schadens
95	42-05	Industrie-/Gewerbestandort	90102-0	Schwaikheim	Überwachung - Überwachung des hinzunehmenden Schadens
96	43-01	Industrie-/Gewerbestandort	1840-0	Birkenfeld	Sanierung - Dekontaminationsmaßnahme
97	43-01	Industrie-/Gewerbestandort	2422-0	Pforzheim, Stadt	Sanierung - Dekontaminationsmaßnahme
98	44-01	Unfall/Störfall mit gefährlichen Stoffen	1680-0	Nagold, Stadt	Sanierung - Dekontaminationsmaßnahme
99	44-01	Unfall/Störfall mit gefährlichen Stoffen	1662-0	Altensteig, Stadt	Überwachung - Überwachung des hinzunehmenden Schadens
100	44-02	Unfall/Störfall mit gefährlichen Stoffen	1670-0	Calw, Stadt	Sanierung - Dekontaminationsmaßnahme
101	44-02	Unfall/Störfall mit gefährlichen Stoffen	1674-0	Calw, Stadt	Sanierung - Dekontaminationsmaßnahme
102	44-02	Unfall/Störfall mit gefährlichen Stoffen	1664-0	Althengstett	Detailuntersuchung - Sanierungsbedarf sehr wahrscheinlich
103	44-03	Industrie-/Gewerbestandort	5010-0	Weil der Stadt, Stadt	Sanierung
104	44-03	Industrie-/Gewerbestandort	5023-0	Böblingen, Stadt	Sanierung
105	44-03	Industrie-/Gewerbestandort	5042-0	Böblingen, Stadt	Sanierung
106	44-03	Industrie-/Gewerbestandort	5044-0	Böblingen, Stadt	Sanierung
107	44-03	Industrie-/Gewerbestandort	5049-0	Weil der Stadt, Stadt	Sanierung
108	44-03	Industrie-/Gewerbestandort	5087-0	Böblingen, Stadt	Sanierung
109	44-03	Industrie-/Gewerbestandort	5090-0	Böblingen, Stadt	Sanierung
110	44-03	Industrie-/Gewerbestandort	5099-0	Renningen, Stadt	Sanierung
111	44-03	Industrie-/Gewerbestandort	5109-0	Renningen, Stadt	Sanierungsuntersuchung
112	44-03	Industrie-/Gewerbestandort	5120-0	Ehningen	Sanierung
113	44-03	Industrie-/Gewerbestandort	5085-0	Böblingen, Stadt	Sanierung - Sicherungsmaßnahme
114	45-01	Industrie-/Gewerbestandort	1613-0	Vaihingen an der Enz, Stadt	Sanierung - Dekontaminationsmaßnahme
115	45-02	Industrie-/Gewerbestandort	1591-0	Gerlingen, Stadt	Sanierungsuntersuchung
116	45-02	Industrie-/Gewerbestandort	1601-0	Kortal-Münchingen, Stadt	Sanierungsuntersuchung
117	45-02	Industrie-/Gewerbestandort	4434-0	Stuttgart, Landeshauptstadt	Sanierung
118	45-02	Industrie-/Gewerbestandort	5011-0	Leonberg, Stadt	Sanierung
119	45-02	Industrie-/Gewerbestandort	5020-0	Leonberg, Stadt	Sanierung
120	45-02	Industrie-/Gewerbestandort	5033-0	Leonberg, Stadt	Sanierung
121	45-02	Industrie-/Gewerbestandort	1493-0	Ditzingen, Stadt	Sanierung - Dekontaminationsmaßnahme
122	45-02	Industrie-/Gewerbestandort	1608-0	Kortal-Münchingen, Stadt	Sanierung - Dekontaminationsmaßnahme
123	45-03	Industrie-/Gewerbestandort	1544-0	Ludwigsburg, Stadt	Sanierung
124	45-03	Industrie-/Gewerbestandort	1475-0	Bietigheim-Bissingen, Stadt	Sanierung - Dekontaminationsmaßnahme
125	45-03	Industrie-/Gewerbestandort	1477-0	Bietigheim-Bissingen, Stadt	Sanierung - Dekontaminationsmaßnahme
126	45-03	Industrie-/Gewerbestandort	1582-0	Asperg, Stadt	Sanierung - Dekontaminationsmaßnahme
127	45-03	Industrie-/Gewerbestandort	5339-0	Markgröningen, Stadt	Sanierung - Dekontaminationsmaßnahme
128	45-03	Industrie-/Gewerbestandort	1455-0	Bietigheim-Bissingen, Stadt	Sanierung - Sicherungsmaßnahme
129	45-03	Industrie-/Gewerbestandort	1479-0	Bietigheim-Bissingen, Stadt	Überwachung - Überwachung des hinzunehmenden Schadens
130	45-03	Industrie-/Gewerbestandort	1581-0	Asperg, Stadt	Überwachung - Überwachung des hinzunehmenden Schadens
131	45-03	Industrie-/Gewerbestandort	1597-0	Tamm	Überwachung - Überwachung des hinzunehmenden Schadens
132	45-03	Industrie-/Gewerbestandort	1611-0	Vaihingen an der Enz, Stadt	Überwachung - Überwachung des hinzunehmenden Schadens
133	45-03	Industrie-/Gewerbestandort	1630-0	Markgröningen, Stadt	Überwachung - Überwachung des hinzunehmenden Schadens
134	46-01	Industrie-/Gewerbestandort	2040-0	Nordheim	Sanierung - Dekontaminationsmaßnahme
135	46-01	Industrie-/Gewerbestandort	2015-0	Ilsfeld	Sanierung - Sicherungsmaßnahme

Lfd. Nr.	Fluss-WK-Nr.	Flächentyp	Flächen-Nr.	Gemeinde	Handlungsbedarf - Kriterium
136	46-02	Industrie-/Gewerbestandort	2001-0	Neckarsulm, Stadt	Sanierung
137	46-02	Sonstiges	2058-0	Neckarsulm, Stadt	Sanierung
138	46-02	Sonstiges	2059-0	Neckarsulm, Stadt	Sanierung
139	46-02	Sonstiges	2062-0	Neckarsulm, Stadt	Sanierungsuntersuchung
140	46-02	Industrie-/Gewerbestandort	1661-0	Heilbronn, Stadt	Sanierung - Dekontaminationsmaßnahme
141	46-02	Industrie-/Gewerbestandort	2010-0	Eberstadt	Sanierung - Dekontaminationsmaßnahme
142	46-02	Industrie-/Gewerbestandort	2045-0	Leingarten	Sanierung - Dekontaminationsmaßnahme
143	46-02	Industrie-/Gewerbestandort	23-0	Heilbronn, Stadt	Sanierung - Dekontaminationsmaßnahme
144	46-02	Industrie-/Gewerbestandort	31-0	Heilbronn, Stadt	Sanierung - Dekontaminationsmaßnahme
145	46-02	Industrie-/Gewerbestandort	32-0	Heilbronn, Stadt	Sanierung - Dekontaminationsmaßnahme
146	46-02	Industrie-/Gewerbestandort	57-0	Heilbronn, Stadt	Sanierung - Dekontaminationsmaßnahme
147	46-02	Sonstiges	2061-0	Neckarsulm, Stadt	Sanierung - Sicherungsmaßnahme
148	46-02	Industrie-/Gewerbestandort	2041-0	Obersulm	Überwachung - Überwachung des hinzunehmenden Schadens
149	47-01	Industrie-/Gewerbestandort	3745-0	Aalen, Stadt	Sanierungsuntersuchung
150	47-01	Industrie-/Gewerbestandort	3752-0	Aalen, Stadt	Sanierung - Dekontaminationsmaßnahme
151	47-01	Industrie-/Gewerbestandort	3757-0	Aalen, Stadt	Sanierung - Dekontaminationsmaßnahme
152	47-02	Industrie-/Gewerbestandort	2207-0	Welzheim, Stadt	Sanierung - Dekontaminationsmaßnahme
153	47-02	Industrie-/Gewerbestandort	99081-0	Welzheim, Stadt	Sanierung - Sicherungsmaßnahme
154	47-03	Industrie-/Gewerbestandort	1378-0	Sulzbach-Laufen	Sanierung - Dekontaminationsmaßnahme
155	47-04	Industrie-/Gewerbestandort	355-0	Oberrot	Sanierung - Dekontaminationsmaßnahme
156	47-07	Industrie-/Gewerbestandort	1381-0	Schwäbisch Hall, Stadt	Sanierung - Dekontaminationsmaßnahme
157	47-07	Industrie-/Gewerbestandort	1386-0	Schwäbisch Hall, Stadt	Überwachung - Überwachung des hinzunehmenden Schadens
158	47-07	Industrie-/Gewerbestandort	353-0	Schwäbisch Hall, Stadt	Überwachung - Überwachung des hinzunehmenden Schadens
159	47-10	Industrie-/Gewerbestandort	553-0	Waldenburg, Stadt	Sanierung - Dekontaminationsmaßnahme
160	47-10	Unfall/Störfall mit gefährlichen Stoffen	662-0	Öhringen, Stadt	Sanierung - Dekontaminationsmaßnahme
161	47-10	Industrie-/Gewerbestandort	663-0	Neuenstein, Stadt	Sanierung - Dekontaminationsmaßnahme
162	47-11	Industrie-/Gewerbestandort	2051-0	Neuenstadt am Kocher, Stadt	Sanierung - Dekontaminationsmaßnahme
163	48-01	Industrie-/Gewerbestandort	3735-0	Ellwangen (Jagst), Stadt	Sanierungsuntersuchung
164	48-01	Industrie-/Gewerbestandort	1377-0	Crailsheim, Stadt	Sanierung - Dekontaminationsmaßnahme
165	48-01	Industrie-/Gewerbestandort	343-0	Crailsheim, Stadt	Sanierung - Dekontaminationsmaßnahme
166	48-01	Industrie-/Gewerbestandort	3742-0	Ellwangen (Jagst), Stadt	Sanierung - Dekontaminationsmaßnahme
167	48-01	Sonstiges	3760-0	Ellwangen (Jagst), Stadt	Sanierung - Dekontaminationsmaßnahme
168	49-01	Industrie-/Gewerbestandort	1001-0	Haßmersheim	Sanierung
169	49-01	Industrie-/Gewerbestandort	2004-0	Bad Wimpfen, Stadt	Sanierung - Dekontaminationsmaßnahme
170	49-01	Industrie-/Gewerbestandort	1002-0	Haßmersheim	Überwachung - Überwachung des hinzunehmenden Schadens
171	49-02	Industrie-/Gewerbestandort	4289-0	Heddesbach	Sanierung
172	49-02	Industrie-/Gewerbestandort	4314-0	Eberbach, Stadt	Sanierung - Dekontaminationsmaßnahme
173	49-03	Industrie-/Gewerbestandort	4343-0	Sinsheim, Stadt	Sanierung - Dekontaminationsmaßnahme
174	49-03	Industrie-/Gewerbestandort	4344-0	Sinsheim, Stadt	Sanierung - Dekontaminationsmaßnahme
175	49-03	Industrie-/Gewerbestandort	4346-0	Sinsheim, Stadt	Sanierung - Dekontaminationsmaßnahme
176	49-03	Unfall/Störfall mit gefährlichen Stoffen	4358-0	Sinsheim, Stadt	Sanierung - Dekontaminationsmaßnahme
177	49-03	Industrie-/Gewerbestandort	4340-0	Sinsheim, Stadt	Sanierung - Sicherungsmaßnahme
178	49-04	Unfall/Störfall mit gefährlichen Stoffen	4355-0	Waibstadt, Stadt	Sanierungsuntersuchung
179	49-04	Unfall/Störfall mit gefährlichen Stoffen	4359-0	Meckesheim	Sanierungsuntersuchung
180	49-04	Industrie-/Gewerbestandort	4341-0	Helmstadt-Bargen	Sanierung - Dekontaminationsmaßnahme
181	49-04	Industrie-/Gewerbestandort	4342-0	Neckarbischofsheim, Stadt	Sanierung - Dekontaminationsmaßnahme

Lfd. Nr.	Fluss-WK-Nr.	Flächentyp	Flächen-Nr.	Gemeinde	Handlungsbedarf - Kriterium
182	49-04	Industrie-/Gewerbestandort	5810-0	Bammental	Detailuntersuchung - Sanierungsbedarf sehr wahrscheinlich
183	49-05	Industrie-/Gewerbestandort	4293-0	Ladenburg, Stadt	Sanierung
184	49-05	Industrie-/Gewerbestandort	4294-0	Ladenburg, Stadt	Sanierungsuntersuchung
185	49-05	Industrie-/Gewerbestandort	4286-0	Dossenheim	Sanierung - Dekontaminationsmaßnahme
186	49-05	Unfall/Störfall mit gefährlichen Stoffen	4288-0	Edingen-Neckarhausen	Sanierung - Dekontaminationsmaßnahme
					Summe im BG Neckar: 186

Tabelle 4.1.3: Beurteilung der Erreichung der Umweltziele für die Oberflächenwasserkörper

Ifd. Nr.	Stammdaten			Bewertung							Ursachenanalyse										HMWB-Abschnitte in % Gesamtstrecke
	WK - Name	Nr. OG WK	Gewässer-strecke km (WRRL-Netz)	Ökologischer Zustand (Einzelkomponenten)				integrale Bewertung ökol. Zustand	Bewertung chem. Zustand	Gesamt-zustand	Ursachen für Defizite										
				4	5	6	7				8	9	10	11	12	13	14	15	16	17	
				ÖKG I	ÖKG II	ÖKG III	ÖKG IV				Vorbelastung aus Oberstrom	Punktquellen aus komm. Abwasser-beseitigung	industrielle Direkteinleiter	diffuse Belastung	Wärme-einleitungen	Wanderungs-hindernisse Hauptgewässer	Wanderungs-hindernisse Nebengewässer	Morphologie	Hydraulischer Stress	Sonstige	
Baden-Württemberg (4-05 und 49-02 mit hessischem, 48-02 mit bayrischem Anteil)																					
1	Flussbettkörper Neckar ab Prim oberh. Starzel (TBG 40)	4-01	69																		21,0
2	Flussbettkörper Neckar ab Starzel oberh. Fils (TBG 41)	4-02	60																		78,0
3	Flussbettkörper Neckar ab Fils oberh. Enz (TBG 42)	4-03	68																		95,4
4	Flussbettkörper Neckar ab Enz oberh. Kocher (TBG 46)	4-04	36																		97,3
5	Flussbettkörper Neckar (BW) ab Kocher (TBG 48, 49)	4-05	121																		93,9
6	Neckargebiet mit Neckar oberh. Prim	40-01	117																		8,6
7	Prim	40-02	57																		12,8
8	Neckargebiet unterh. Prim bis inkl. Irsenbach	40-03	64																		17,6
9	Neckargebiet unterh. Irsenbach oberh. Eyach	40-04	124																		8,5
10	Eyach und Starzel (Schwäbische Alb)	40-05	116																		23,1
11	Eyach und Starzel (Alb-Vorland und Gäue)	40-06	80																		15,5
12	Seltenbach-Wegentalbach-Arbach	41-01	35																		19,5
13	Katzenbach-Bühlertalbach-Steinlach	41-02	107																		19,5
14	Ammer	41-03	53																		36,1
15	Neckargebiet unterh. Ammer oberh. Echaz mit Goldersbach	41-04	20																		9,7
16	Echaz	41-05	47																		49,6
17	Neckargebiet unterh. Echaz oberh. Aich	41-06	104																		32,3
18	Aich	41-07	88																		16,4
19	Neckargebiet unterh. Aich oberh. Fils	41-08	78																		39,7
20	Fils bis inkl. Lauter	41-09	94																		33,1
21	Fils unterh. Lauter	41-10	151																		30,7
22	Neckargebiet unterh. Fils oberh. Rems	42-01	110																		50,0
23	Rems bis inkl. Walkersbach	42-02	103																		22,8
24	Rems unterh. Walkersbach	42-03	118																		52,3
25	Murr bis inkl. Buchenbach	42-04	157																		18,2
26	Neckargebiet unterh. Rems oberh. Enz mit Wurm unterh.	42-05	73																		19,4
27	Große Enz	43-01	118																		16,3
28	Nagold oberh. Schwarzenbach	44-01	130																		15,6
29	Nagold ab Schwarzenbach oberh. Würm	44-02	129																		15,4
30	Würm	44-03	139																		26,8
31	Enz unterh. Nagold oberh. Glems	45-01	131																		24,0
32	Glems	45-02	82																		27,6
33	Enz unterh. Glems	45-03	82																		26,7
34	Neckargebiet unterh. Enz bis inkl. Schozach	46-01	115																		19,0
35	Neckargebiet unterh. Schozach oberh. Kocher	46-02	120																		32,7
36	Kocher oberh. Adelmansfelder Rot ohne Lein	47-01	51																		57,2
37	Lein	47-02	113																		4,2
38	Kocher ab Adelmansfelder Rot oberh. Fichtenberger Rot	47-03	83																		6,4
39	Fichtenberger Rot	47-04	42																		0,0
40	Kocher unterh. Fichtenberger Rot bis inkl. Bibers	47-05	34																		6,1
41	Bühler	47-06	111																		2,9
42	Kocher unterh. Bibers bis inkl. Eschentaler Bach ohne Bühler	47-07	57																		15,3
43	Kocher unterh. Eschentaler Bach oberh. Kupfer	47-08	48																		38,3
44	Kocher ab Kupfer oberh. Ohrn	47-09	78																		9,7
45	Orhm	47-10	63																		9,8
46	Kocher unterh. Orhm	47-11	100																		11,8
47	Jagst bis inkl. Maulach	48-01	176																		17,8
48	Jagst unterh. Maulach bis inkl. Ette (BW)	48-02	202																		5,4
49	Jagst unterh. Ette oberh. Seckach	48-03	176																		11,9
50	Jagst ab Seckach	48-04	169																		11,4
51	Neckargebiet unterh. Jagst bis inkl. Seebach	49-01	97																		12,7
52	Neckargebiet unterh. Seebach oberh. Elsenz (BW)	49-02	139																		5,3
53	Elsenz oberh. Schwarzbach	49-03	96																		24,2
54	Elsenz ab Schwarzbach mit Neckargebiet bis inkl. Steinbach	49-04	121																		22,1
55	Neckargebiet unterh. Steinbach	49-05	24																		19,6
Hessen																					
	Uffenbach	HE_23896.1	55,0																		
	Gadener Bach	HE_23896.2	5,6																		
Σ	Bearbeitungsgebiet Neckar	57	5338																		
Statistik	Zielerreichung wahrscheinlich [%]			30	69	30	0	2	44	2											
	Zielerreichung unklar [%]			61	31	66	100	86	54	84											
	Zielerreichung unwahrscheinlich [%]			9	0	4	0	12	2	14											

(Quelle: Umweltministerium Baden-Württemberg)

Anhang Tab. 5.1	BG Neckar	Datenstand: 02
	Wasserschutzgebiete (WSG)	

Baden-Württemberg					
lfd.Nr.	WSG-Nr.	Name	WSG-LfU Nr.	Status	Fläche [ha]
1	111000000070	Parkseen, Stein- und Katzenbachsee	111153	festgesetzt	1415,6
2	111000000030	"MAHDENTAL" 111032	111032	festgesetzt	175,3
3	111000000069	"BRUDERHAUS-, SCHATTENQUELLE" 111152	111152	festgesetzt	30,9
4	115000000117	WSG HARLANDEN I+II - DARMSHEIM	115016	festgesetzt	370,8
5	115000000120	WSG HIMMELREICHQUELLE - AIDLINGEN	115019	festgesetzt	238,0
6	115000000105	WSG KASTENBRUNNEN U. MITTELWIESEN - LEONBERG	115003	festgesetzt	56,9
7	115000000106	WSG SCHEFFELRAINQUELLE - LEONBERG	115004	festgesetzt	2,4
8	115000000107	WSG SICKERGALERIE IM GEWANN LOCH - LEONBERG	115005	festgesetzt	4,2
9	115000000108	WSG BROMBACH - LEONBERG/WARMBRONN	115006	festgesetzt	11,8
10	115000000109	WSG HINTERRIED - ZV RENNINGER WV-GRUPPE	115007	festgesetzt	45,9
11	115000000110	WSG HINTER DEM BERG, KNAPPSHALDE - ZV RENNINGER WV-GR	115008	festgesetzt	561,5
12	115000000111	WSG SCHNITZENTAL - ZV RENNINGER WV-GRUPPE	115009	festgesetzt	40,7
13	115000000114	WSG IN DER HÖLL - WEIL DER STADT	115013	festgesetzt	196,9
14	115000000115	WSG SIECHENHÄUSLE - ZV DÖFFINGEN-DÄTZINGEN-SCHAFHAUS	115014	festgesetzt	69,2
15	115000000116	WSG IM TÄLE, IM RIED - ZV DÖFFINGEN-DÄTZINGEN-SCHAFHAUS	115015	festgesetzt	276,7
16	115000000136	WSG HERRENBERG - AMMERTAL-SCHÖNBUCH-GRUPPE	115110	festgesetzt	16390,2
17	115000000118	WSG H-RTE - GÄRTRINGEN	115017	festgesetzt	144,5
18	115000000126	WSG AISCHBACH - WEIL IM SCHÖNBUCH/BREITENSTEIN	115025	festgesetzt	140,7
19	115000000121	WSG RÜCK U. SILBERGRUND - GÄRTRINGEN	115020	festgesetzt	706,8
20	115000000122	WSG RIED - NUFRINGEN	115021	festgesetzt	290,1
21	115000000123	WSG FÜLLESBRUNNEN, SCHACHTBR. MAURENER TAL - EHNINGEN	115022	festgesetzt	486,6
22	115000000124	WSG NISSQUELLE, KELLERN - GÄRTRINGEN	115023	festgesetzt	595,3
23	115000000125	WSG HEILIGENQUELLE, TB SPORTPLATZ - HILDTRITZHAUSEN	115024	festgesetzt	350,2
24	115000000127	WSG BRUNNWIESEN - HERRENBERG/GÜLTSTEIN	115026	festgesetzt	552,0
25	115000000128	WSG HOFGARTENQUELLE - LEONBERG/ELTINGEN	115027	festgesetzt	29,6
26	115000000129	WSG KASPAR- U. LEIMENTALBR., SICKERGALERIE - BÖBLINGEN	115028	festgesetzt	1466,6
27	115000000130	WSG AIDURSPRUNG - AIDLINGEN/DACHTEL	115029	festgesetzt	758,5
28	115000000134	WSG KLINGELBRUNNEN, FLOSCHEN I+II - SINDELFINGEN	115105	festgesetzt	1094,2
29	115000000135	WSG SEE - SINDELFINGEN/DARMSHEIM	115107	festgesetzt	322,5
30	116000000054	WSG GÖTZENBRÜHL, BOHL- U. KLAFERQUELLEN - OWEN	116034	festgesetzt	187,1
31	116000000019	WSG BLAU-LAUTERGRUPPE (7 QUELLEN)	116008	festgesetzt	157,8
32	116000000002	WSG VOGELWIESEN - ALTBACH	116005	festgesetzt	41,7
33	116000000004	WSG BALKERSHAU - ALTBACH	116007	festgesetzt	35,2
34	116000000005	WSG KATZENLOH - ALTBACH	116006	festgesetzt	26,4
35	116000000008	WSG IN DER ENGE - BEMPFLINGEN	116028	festgesetzt	27,7
36	116000000009	WSG WINKELWIESEN U. BRÜHLQUELLEN - ES-BERKHEIM	116002	festgesetzt	77,5
37	116000000010	WSG KLINGENQUELLE I+II, BRUNNHALDE - BEUREN	116038	festgesetzt	456,1
38	116000000166	WSG KLOSTERSEE, ERLACH, HAGENWIESENQ. - DENKENDORF	116014	vorläufig angeord	293,8
39	116000000021	WSG LOBENROTER- U. HELENENQUELLE - ZV WV BLAU-LAUTERGR	116010	festgesetzt	320,2
40	116000000022	WSG KLOSTERSEE, ERLACH, HAGENWIESENQ. - DENKENDORF	116014	festgesetzt	203,2
41	116000000023	WSG GOLDMORGEN - DETTINGEN (TECKWASSERVERSORGUNG)	116033	festgesetzt	305,1
42	116000000025	WSG SCHIESSHAUS - ES-SIRNAU	116003	festgesetzt	218,3
43	116000000026	WSG PUMPWERK HOHLBRUNNEN - ES-ZELL	116004	festgesetzt	5,9
44	116000000027	WSG WOLFACKER-, BURGWIESEN-, ROHRAUQUELLE - ESSLINGEN	116011	festgesetzt	161,0
45	116000000028	WSG STETTEN, HERRENLINDE, LACHENBR. - GROSSBETTLINGEN	116030	festgesetzt	152,0
46	116000000032	WSG RAUPENTAL 1+2, BERG-CKER - KAPPISS-USERN	116031	festgesetzt	6,4
47	116000000033	WSG SEEWIESEN, BANWIESEN - HEGENLOHE	116009	festgesetzt	16,7
48	116000000036	WSG RAUPENTAL, GEIGER- U. SALLENBRUNNEN - KOHLBERG	116032	festgesetzt	20,6
49	116000000040	WSG HEILIGENBRUNNEN - NECKARTENZLINGEN	116023	festgesetzt	64,9
50	116000000043	WSG BAUERLOCH, GEWENDEN, WENDEN, KNIEBRECH - NEUFFELN	116039	festgesetzt	528,3
51	116000000044	WSG ROHRBACHQUELLE - NEUHAUSEN a.d.F.	116012	festgesetzt	44,7
52	116000000045	WSG RIEDBRUNNENQUELLE - NEUHAUSEN a.d.F.	116048	festgesetzt	81,1
53	116000000046	WSG QF BEIM PUMPWERK, OBERE QUELLE - NOTZINGEN	116013	festgesetzt	131,3
54	116000000047	WSG OBERER WASEN - OBERBOHINGEN	116041	festgesetzt	501,8
55	116000000048	WSG HOCHWIESEN - NÜRTINGEN	116110	festgesetzt	359,1
56	116000000056	WSG BAIERWIESEN - REICHENBACH a.d.F.	116042	festgesetzt	18,5
57	116000000057	WSG BOCKSREUTE - REICHENBACH a.d.F.	116043	festgesetzt	51,8
58	116000000058	WSG NEUNBRUNNEN - REICHENBACH a.d.F.	116044	festgesetzt	93,0
59	116000000059	WSG HEILIGENBRUNNEN - REICHENBACH a.d.F.	116045	festgesetzt	6,1
60	116000000061	WSG BAIERSBACH BRUNNEN I+II - SCHLAITDORF	116022	festgesetzt	22,1
61	116000000062	WSG VOR WALDHAUSEN - UNTERENSINGEN	116016	festgesetzt	61,2
62	116000000063	WSG AUCHTERT - UNTERENSINGEN	116017	festgesetzt	104,8
63	116000000064	WSG H-RINGER QUELLEN U. WEILHEIMER QUELLEN - WEILHEIM	116051	festgesetzt	156,5

lfd.Nr.	WSG-Nr.	Name	WSG-LfU Nr.	Status	Fläche [ha]
64	1160000000074	WSG BAACHER QUELLE - WEINSTADT	116046	festgesetzt	31,6
65	1160000000080	WSG HALDENRAIN, NECKARWASEN - ZIZISHAUSEN	116018	festgesetzt	47,4
66	1160000000087	WSG POMMERENQUELLE - BISSINGEN	116050	festgesetzt	81,8
67	1160000000089	WSG BIGEL UND INSELE - NECKARHAUSEN	116024	festgesetzt	116,7
68	1160000000090	WSG FIWA - NECKARTAILFINGEN	116049	festgesetzt	1050,1
69	1160000000141	WSG EICHHALDE - BISSINGEN	116104	festgesetzt	289,0
70	1160000000142	WSG SCHINDERWALDQUELLE, TEUFELSBRUNNEN - HEPSISAU	116052	festgesetzt	131,8
71	1160000000143	WSG LENNINGER LAUTER - LENNINGEN	116106	festgesetzt	6442,6
72	1160000000149	WSG NEIDLINGEN	116037	festgesetzt	607,8
73	1160000000155	WSG OBERES FELD - ES-WEIL	116001	festgesetzt	2,7
74	1160000000161	WSG IM KAPF - NECKARHAUSEN	116025	festgesetzt	77,2
75	1170000000017	WSG PULVERMÜHLE - DEGGINGEN/REICHENBACH i.T.	117041	festgesetzt	453,2
76	1170000000007	WSG HARTELQUELLE I,II,III - AUENDORF	117035	festgesetzt	209,1
77	1170000000011	WSG ULMER STRASSE - GÖPPINGEN	117007	festgesetzt	148,6
78	1170000000013	WSG SÜSSEN-AU - ZV WV EISLINGER-GRUPPE	117009	festgesetzt	260,4
79	1170000000014	WSG KR-HENSTEIGQUELLE - GOSBACH	117114	festgesetzt	1201,9
80	1170000000016	WSG RINNENQUELLE - REICHENBACH i.T.	117040	festgesetzt	81,6
81	1170000000093	WSG SICKERGALERIE EYBACH - ZV WV OSTALB	117022	festgesetzt	36,4
82	1170000000018	WSG BAD ÜBERKINGEN - ZV WV OSTALB	117112	festgesetzt	1166,4
83	1170000000020	WSG ESPAN - KUCHEN	117011	festgesetzt	15,4
84	1170000000035	WSG HERRENWIESENTAL, SIEBENBRUNNENQUELLEN - GINGEN	117033	festgesetzt	214,6
85	1170000000038	WSG GENTENRIED I+II - EBERSBACH a.d.F.	117023	festgesetzt	2584,7
86	1170000000049	WSG HALDENQUELLE - GAMMELSHAUSEN	117017	festgesetzt	71,6
87	1170000000050	WSG GAIREN- U. GEF-LLQUELLEN - SCHLAT	117014	festgesetzt	94,6
88	1170000000053	WSG ROTER STICH - ESCHENBACH	117013	festgesetzt	13,9
89	1170000000067	WSG BRUNNWIASEN - DONZDORF/REICHENBACH u.R.	117106	festgesetzt	1041,6
90	1170000000069	WSG TIEFBRUNNEN - EBERSBACH/WEILER	117070	festgesetzt	76,1
91	1170000000070	WSG LAUTER-CKERQUELLE - LAUTERSTEIN	117026	festgesetzt	2,2
92	1170000000071	WSG WEINHALDENQUELLE - LAUTERSTEIN	117027	festgesetzt	25,1
93	1170000000072	WSG ÖKLINGENQUELLE - WEISSENSTEIN	117028	festgesetzt	94,1
94	1170000000073	WSG EYBACHER TAL - ZV WV OSTALB	117117	festgesetzt	990,0
95	1170000000078	WSG QF IM DITSCHENTAL - GRUIBINGEN	117018	festgesetzt	160,0
96	1170000000086	WSG MAGENTAL - ZV WV OSTALB	117029	festgesetzt	435,8
97	1170000000092	WSG ROHRACHTAL - GEISLINGEN	117111	festgesetzt	3412,0
98	1170000000172	WSG Ödachsee Rechberghausen	117039	festgesetzt	1101,7
99	1170000000098	WSG BADHALDE I+II; ASANGQUELLE - BAD DITZENBACH	117113	festgesetzt	808,6
100	1170000000101	WSG GRÜNBAACHQUELLEN - DONZDORF/GRÜNBAACH	117107	festgesetzt	487,8
101	1170000000139	WSG TODSBURGQ., BR. 1-8 - ALBGRUPPE II / KORNBURGGRUPPE	117115	festgesetzt	1756,9
102	1170000000150	WSG M-HDLESBERG, ROTER STICH - ESCHENBACH	117012	festgesetzt	3,3
103	1170000000151	WSG HERRENBACHTAL - ADELBERG	117001	festgesetzt	44,4
104	1170000000152	WSG SICKERGALERIE EISLINGEN - ZV EISLINGER WV-GRUPPE	117008	festgesetzt	102,4
105	1170000000155	WSG TIEFBRUNNEN I+II - EBERSBACH/BÜNZWANGEN	117005	festgesetzt	66,4
106	1170000000156	WSG NASSACHTAL - UHINGEN	117024	festgesetzt	1376,4
107	1170000000158	Börtlingen Soldaten-Hagenmeierquellen	117118	festgesetzt	60,7
108	1170000000159	Bad Überkingen Hausen TB untere Wiesen	117120	festgesetzt	619,3
109	1170000000160	Bad Überkingen Grube Karl ,Sickergalerie	117121	festgesetzt	434,1
110	1170000000162	Bad Überkingen Ave Maria	117122	festgesetzt	597,7
111	1170000000164	WSG Obere Schortelle Gingen	117010	festgesetzt	228,1
112	1170000000165	WSG Sielenwang Heiningen	117016	festgesetzt	85,1
113	1170000000170	WSG Heiligenbrunnen Bad Überkingen Unterböhrinegen	117030	festgesetzt	85,6
114	1170000000171	WSG Ditzbacherstr. Deggingen	117037	festgesetzt	699,3
115	1180000000007	"MEIMSHEIMER STRASSE" -alt	118008	festgesetzt	43,8
116	1180000000001	"AU, IN DEM MOLLBACH"	118001	festgesetzt	68,7
117	1180000000002	"KALTER BRUNNEN, BUCHRAIN"	118002	festgesetzt	51,4
118	1180000000004	"OCHSENWEIDE, AUFWIESEN"	118005	festgesetzt	237,6
119	1180000000005	"FREUDENTALER PFAD" - alt	118006	festgesetzt	47,2
120	1180000000006	"BIRLINGEN" -alt	118007	festgesetzt	8,1
121	1180000000081	"AU-,RADQUELLE"	118024	festgesetzt	28,6
122	1180000000008	"FRONBERG" -alt	118009	festgesetzt	77,4
123	1180000000010	"SEEWIESEN, EICHPFAD"	118011	festgesetzt	8,2
124	1180000000012	"AÜßERE AU"	118013	festgesetzt	86,9
125	1180000000013	"HANFBACH" -alt	118014	festgesetzt	11,3
126	1180000000014	"Forstwiesen"	118015	festgesetzt	81,3
127	1180000000017	"SCHÖLLBRUNNEN, MERZENTAL, AISCHBACHTAL"	118018	festgesetzt	140,2
128	1180000000018	"HOHWIESEN, STREITWIESEN"	118019	festgesetzt	15,0
129	1180000000019	"GÜTTICHER, HACHEL, AU"	118020	festgesetzt	101,3
130	1180000000021	"LANGWID, GRILLENBERG"	118022	festgesetzt	416,9

lfd.Nr.	WSG-Nr.	Name	WSG-LfU Nr.	Status	Fläche [ha]
131	1180000000022	"SILBERSCHELLENQUELLE" -alt	118023	festgesetzt	3,2
132	1180000000031	"SEEPFADWIESEN"	118034	festgesetzt	40,5
133	1180000000033	"KREUZWIESENQUELLE"	118036	festgesetzt	16,8
134	1180000000034	"HOHES GESTAD" -alt	118038	festgesetzt	220,7
135	1180000000035	"BAUMWEIDE"	118039	festgesetzt	6,8
136	1180000000036	"ELBENWIESEN"	118040	festgesetzt	16,9
137	1180000000037	"RIED"	118041	festgesetzt	56,5
138	1180000000039	"RUNDSMÜHLE, PFARRE AU"	118043	festgesetzt	86,8
139	1180000000040	"MAßHOLDER"	118044	festgesetzt	4,2
140	1180000000042	"Hälde" -alt	118046	festgesetzt	62,3
141	1180000000044	"HÖPFIGHEIM"	118049	festgesetzt	121,9
142	1180000000045	"SEEÄCKER"	118050	festgesetzt	83,9
143	1180000000046	"ROHRBACHBRUNNEN"	118051	festgesetzt	136,7
144	1180000000047	"RIED-, OSIANDERQUELLE"	118052	festgesetzt	82,4
145	1180000000048	"ZIEGELQUELLE"	118053	festgesetzt	6,4
146	1180000000049	"SANDWIESEN, JENSEITS DER MURR"	118054	festgesetzt	191,0
147	1180000000050	"LANGE ÄCKER"	118102	festgesetzt	187,6
148	1180000000051	"Rossertquelle/Schmalheckenbach"	118103	festgesetzt	245,1
149	1180000000052	"TALBRUNNEN, EPPLEBRUNNEN"	118115	festgesetzt	362,1
150	1180000000055	"VAIHINGEN"	118119	festgesetzt	2570,4
151	1180000000056	"RIEXINGEN"	118120	festgesetzt	4383,6
152	1180000000059	"SCHWIEBERDINGEN"	118133	festgesetzt	1388,2
153	1180000000060	"STRUDELBACH"	118137	festgesetzt	5066,3
154	1180000000061	"SCHLEIFKLINGE"	118139	festgesetzt	132,1
155	1180000000062	"NECKARHÄLDENWALD"	118145	festgesetzt	67,4
156	1180000000063	"WINZERHAUSEN"	118146	festgesetzt	611,2
157	1180000000064	"KÄLBLING"	118147	festgesetzt	268,5
158	1180000000065	"DITZINGEN"	118148	festgesetzt	1452,0
159	1180000000072	"WÄLDLESRAIN"	118037	festgesetzt	14,8
160	1180000000073	"KLEEÄCKER"	118140	festgesetzt	47,1
161	1190000000242	ESTERLES-, STAATSWALD-, WALZ-, BRUCHERBERG-QUELLE	119257	festgesetzt	53,9
162	1190000000002	GROSSHÖCHBERGER QUELLE	119002	festgesetzt	34,9
163	1190000000003	OBERE ROSSSTAIGQUELLE	119003	festgesetzt	2,8
164	1190000000005	GROSSE + KLEINE SILBERQUELLE	119005	festgesetzt	4,4
165	1190000000007	SENZENBACHQUELLE	119007	festgesetzt	2,6
166	1190000000008	LAIDIGQUELLE	119008	festgesetzt	5,7
167	1190000000009	HÜTTLENQUELLE	119009	festgesetzt	1,8
168	1190000000010	REBERSWIESENQUELLE	119010	festgesetzt	29,4
169	1190000000012	MAIERQUELLE	119012	festgesetzt	113,8
170	1190000000013	KNOBLAUCHBRUNNEN	119013	festgesetzt	39,0
171	1190000000014	SAUFANGQ.,GLÜCKWALDQU.	119014	festgesetzt	4,0
172	1190000000016	WALDQUELLEN I+II	119020	festgesetzt	67,3
173	1190000000017	WANZENHAUBRUNNEN I+II	119021	festgesetzt	2,9
174	1190000000018	MÖNCHSBRUNNEN I-III	119022	festgesetzt	8,7
175	1190000000019	HASELBRUNNEN I+II	119023	festgesetzt	9,3
176	1190000000021	SCHIFFRAINQUELLE B	119025	festgesetzt	2,5
177	1190000000023	HEILIGENBRUNNEN	119027	festgesetzt	33,8
178	1190000000024	QUELLFASSUNG KIESELHOF	119028	festgesetzt	41,7
179	1190000000026	QUELLFASSUNG STEINBERG	119030	festgesetzt	100,7
180	1190000000031	EICHHÖLZLESQUELLE	119039	festgesetzt	55,7
181	1190000000035	QUELLFASSUNGF HARBACH	119043	festgesetzt	1,8
13,2	1190000000036	QUELLFASSUNG HOFFELD	119044	festgesetzt	3,3
183	1190000000038	UTZENHOFQUELLE	119047	festgesetzt	4,6
184	1190000000040	TB II MÜHLWIESEN	119049	festgesetzt	81,1
185	1190000000041	QUELLFASSUNGEN SCHWAMMBERG I+II	119050	festgesetzt	103,5
186	1190000000048	HÖNIG'SCHE QUELLE, NOLL'SCHE QUELLE	119057	festgesetzt	32,0
187	1190000000050	HINTERWESTERMURRER QUELLE	119059	festgesetzt	19,0
188	1190000000051	QUELLE VORDERWESTERMURR ZUR STADT	119060	festgesetzt	74,9
189	1190000000053	HEFENMICHELSBRUNNEN	119062	festgesetzt	2,1
190	1190000000055	ALTE STROHMAIERQUELLE I+II, NEUE STROHMAIERQUELLE	119064	festgesetzt	63,0
191	1190000000058	TB LERCHENBERG	119067	festgesetzt	1,1
192	1190000000061	GÄRTNERQUELLE	119070	festgesetzt	2,6
193	1190000000062	KREHERQUELLE	119071	festgesetzt	6,3
194	1190000000063	BRANDWALDQUELLE	119072	festgesetzt	103,3
195	1190000000066	TB HÜFTELWIESEN I+II	119075	festgesetzt	22,0
196	1190000000067	TB KRAUTGARTEN I+II, QF KRAUTGARTEN III, TB ERLLENWIESEN I-	119076	festgesetzt	220,5
197	1190000000070	MANNENBERGQUELLE (BERGH-USLESQUELLE)	119079	festgesetzt	6,4

lfd.Nr.	WSG-Nr.	Name	WSG-LfU Nr.	Status	Fläche [ha]
198	1190000000071	KLAFFENBACH-QUELLE	119080	festgesetzt	14,2
199	1190000000075	QUELLFASSUNG TIEFE WIESEN	119085	festgesetzt	1,7
200	1190000000076	QUELLFASSUNG LANGE ÄCKER	119086	festgesetzt	0,6
201	1190000000077	QUELLFASSUNG DIEBSBÜHL	119087	festgesetzt	1,8
202	1190000000078	QUELLFASSUNG KLEINER KRONWALD	119088	festgesetzt	1,7
203	1190000000083	TIEFBRUNNEN I (BUCHENGEHRENER S-GMÜHLE)	119093	festgesetzt	5,4
204	1190000000084	BRUNNEN NR. 8+9	119094	festgesetzt	9,9
205	1190000000085	BRUNNEN NR. 2	119095	festgesetzt	3,9
206	1190000000088	BRUNNEN NR. 3	119098	festgesetzt	7,0
207	1190000000090	BRUNNEN NR. 6	119100	festgesetzt	5,7
208	1190000000091	BRUNNEN NR.7	119101	festgesetzt	7,6
209	1190000000095	PUMPWERK III	119105	festgesetzt	54,9
210	1190000000098	BRUNNENWIESENQUELLE	119108	festgesetzt	5,7
211	1190000000100	IMMEREICH QUELLEN I-IV	119110	festgesetzt	14,0
212	1190000000104	BRUNNEN ZWISCHEN DEN BÄCHEN	119114	festgesetzt	10,0
213	1190000000105	HAUWIESEN	119115	festgesetzt	9,6
214	1190000000106	HÖLZLE	119116	festgesetzt	6,5
215	1190000000107	KLEFFERSTEIGE QUELLEN 7+8	119117	festgesetzt	0,7
216	1190000000109	ZWERENBERG-QUELLE	119119	festgesetzt	18,7
217	1190000000110	QUELLFASSUNG GEHRBRUNNEN	119120	festgesetzt	48,9
218	1190000000111	ROHRBRUNNENQUELLE	119121	festgesetzt	3,7
219	1190000000112	SCHWANZWIESENQUELLEN I-III, FLEISCHBRUNNENQUELLE	119122	festgesetzt	66,8
220	1190000000115	VIEHWEIDE-QUELLE	119125	festgesetzt	9,4
221	1190000000116	HOLZWARTENQUELLE, ZUMHOFQUELLE	119126	festgesetzt	7,2
222	1190000000117	WALKERSBACH-QUELLE	119127	festgesetzt	4,0
223	1190000000126	QUELLFASSUNG HALDENWIESEN	119137	festgesetzt	3,0
224	1190000000127	ALTE TAULAND-QUELLE	119138	festgesetzt	2,5
225	1190000000129	RAISQUELLE	119140	festgesetzt	3,3
226	1190000000131	QUELLE IM HÄGELE, RIEGELSHALDE-QUELLE	119142	festgesetzt	59,8
227	1190000000132	ERLENHAUQUELLEN 1-3	119143	festgesetzt	51,8
228	1190000000134	ERLENWIESEN-QUELLE	119145	festgesetzt	7,3
229	1190000000137	HOFSTATT-QUELLE	119148	festgesetzt	39,8
230	1190000000138	BRUNNENWIESENQUELLE	119149	festgesetzt	6,0
231	1190000000139	WALDQUELLEN I+II	119150	festgesetzt	2,0
232	1190000000141	HÄUSLESBRUNNENQUELLEN I-IV, FELSEN-QUELLE	119152	festgesetzt	37,8
233	1190000000142	KALKOFENQUELLE	119153	festgesetzt	11,5
234	1190000000144	BRUNNEN ROSSWASEN II, BRUNNEN ALTLACHEN, WALDQUELLE	119155	festgesetzt	555,5
235	1190000000145	HEISSE KLINGE-QUELLE	119156	festgesetzt	3,4
236	1190000000146	QUELLFASSUNG IM ESEL	119157	festgesetzt	10,4
237	1190000000147	LINDENBRUNNEN-QUELLE, KIRSCHENBRUNNEN-QUELLE	119158	festgesetzt	32,7
238	1190000000151	KNABENHALDEQUELLE	119162	festgesetzt	13,4
239	1190000000152	QUELLFASSUNGEN WALDSTÜCKLE MITTE + UNTEN	119163	festgesetzt	3,8
240	1190000000153	QUELLFASSUNG WALDSTÜCKLE OBEN	119164	festgesetzt	2,5
241	1190000000154	QUELLFASSUNG PFEIFENBRUNNEN	119165	festgesetzt	4,5
242	1190000000155	QUELLEN KERNERSHOF I+II	119166	festgesetzt	15,7
243	1190000000156	STEINACHER-QUELLEN I-III, LINSENWIESEN-QUELLE	119167	festgesetzt	120,7
244	1190000000158	STEINACH -QUELLEN I+II, GELINDQUELLE.	119169	festgesetzt	37,3
245	1190000000159	HIRSCHSPRUNG-QUELLE, GEMEINDEWALDQUELLEN I-III	119170	festgesetzt	23,7
246	1190000000167	BACKENBRUNNENQUELLE	119179	festgesetzt	104,8
247	1190000000168	LANDGUT BURG	119180	festgesetzt	9,7
248	1190000000169	SCHACHENQUELLEN I+II	119181	festgesetzt	57,4
249	1190000000170	QUELLE III	119182	festgesetzt	4,7
250	1190000000171	QUELLEN I+II	119183	festgesetzt	5,6
251	1190000000172	WALDQUELLEN I+II	119184	festgesetzt	3,2
252	1190000000174	KINDLESBRUNNEN-QUELLE	119186	festgesetzt	1,7
253	1190000000175	ROSSHALDE-QUELLE	119187	festgesetzt	3,2
254	1190000000178	HOFKLINGENQUELLE MITTE + OST, OBERER BUCHENBRUNNEN	119190	festgesetzt	30,3
255	1190000000186	STEINBRUCH-QUELLE, DACHSBÜHL-QUELLE	119199	festgesetzt	28,1
256	1190000000187	LINSENWIESENQUELLE	119200	festgesetzt	20,5
257	1190000000188	KALTENBRUNNENQUELLEN I+II	119201	festgesetzt	8,1
258	1190000000191	QUELLFASSUNG HEILIGENBRUNNEN	119204	festgesetzt	5,6
259	1190000000192	QUELLFASSUNG KOHLBRUNNEN	119205	festgesetzt	1,9
260	1190000000193	QUELLFASSUNG KALTENBRUNNEN	119206	festgesetzt	6,3
261	1190000000194	QUELLFASSUNG EISENMANN	119207	festgesetzt	5,8
262	1190000000196	SCHLEGELSBERGQUELLE I	119209	festgesetzt	2,0
263	1190000000197	SCHLEGELSBERGQUELLEN II, III, IV	119210	festgesetzt	7,0
264	1190000000198	SCHLEGELBERGQUELLE V	119211	festgesetzt	2,4

lfd.Nr.	WSG-Nr.	Name	WSG-LfU Nr.	Status	Fläche [ha]
265	1190000000199	SCHLEGELSBERGQUELLE VII	119212	festgesetzt	1,7
266	1190000000200	DOSENKLINGENQUELLEN 1-4	119213	festgesetzt	217,5
267	1190000000202	BINSACHQUELLE	119215	festgesetzt	32,0
268	1190000000203	HUNGERBERGQUELLE	119216	festgesetzt	3,7
269	1190000000204	TIEFBRUNNEN + QUELLFASSUNGEN HORGENBACH	119217	festgesetzt	160,0
270	1190000000206	HIRSCHQUELLE	119219	festgesetzt	29,4
271	1190000000207	GUGGENBRONN-QUELLE I+II	119221	festgesetzt	22,2
272	1190000000208	DACHSRAINQUELLE	119222	festgesetzt	16,2
273	1190000000209	VOGSBRUNNENQUELLE, MAUSBRUNNENQUELLE	119223	festgesetzt	60,5
274	1190000000210	FALLENHAUQUELLE, OFENBACHQUELLE	119224	festgesetzt	25,3
275	1190000000211	TB OCHSENHAU	119225	festgesetzt	9,3
276	1190000000213	TB SCHILLERSTRASSE	119227	festgesetzt	90,9
277	1190000000214	BAUMANNSQUELLE GUNDELSBACH	119228	festgesetzt	33,8
278	1190000000215	REICHENBACHER QUELLE	119229	festgesetzt	4,5
279	1190000000216	TB VI, VII, VIII, X, XII	119230	festgesetzt	133,9
280	1190000000217	QUELLE II SCHLOSSHOF ORT	119231	festgesetzt	12,7
281	1190000000218	JUXQUELLEN I-IV	119232	festgesetzt	43,5
282	1190000000219	HOCHBEHÄLTERQUELLE, HALDENQUELLE I+II, KELTERBRUNNEN	119233	festgesetzt	76,2
283	1190000000221	RÖMMELENSQUELLE, WAHLQUELLE	119236	festgesetzt	18,0
284	1190000000224	QUELLE OBERER METTELBACH, STAATSWALDQUELLE, WASSER	119239	festgesetzt	14,6
285	1190000000225	QUELLE HINTERWESTERMURR ORT	119240	festgesetzt	10,6
286	1190000000226	NOLLENWIESENQUELLE, GASSACKERHAUQUELLE	119241	festgesetzt	30,8
287	1190000000227	STELLESQUELLEN	119242	festgesetzt	25,6
288	1190000000228	SULZBACHERWAND-, SCHÜRHAU-, BLOCKHAUS-, KRÄUTWIESEN	119243	festgesetzt	51,7
289	1190000000229	WEIHERQUELLE	119244	festgesetzt	39,4
290	1190000000230	QUELLSCHACHT BRENTENHAU	119245	festgesetzt	19,9
291	1190000000231	SCHIEBER'S QUELLSCHACHT	119246	festgesetzt	33,0
292	1190000000232	TRÄNKLES-, MÜLLERS-, KUGLERS-QUELLSCHACHT	119247	festgesetzt	59,9
293	1190000000233	SCHLOSSBRUNNEN-, FRÄULEIN-QUELLSCHACHT, VEREINIGTE QU	119248	festgesetzt	50,4
294	1190000000234	NEUWIESENWALDQUELLEN	119249	festgesetzt	1,6
295	1190000000235	QUELLSCHACHT KOHL	119250	festgesetzt	11,4
296	1190000000236	VORDERE UND HINTERE MOHRENKLINGENQUELLE	119251	festgesetzt	22,2
297	1190000000238	SAUHAGQUELLE	119253	festgesetzt	8,6
298	1190000000239	HOHENBRACHQUELLEN I-III	119254	festgesetzt	28,4
299	1190000000241	BAUSCHWIESENQUELLE	119256	festgesetzt	11,8
300	1190000000312	KLEINE + GROSSE WALDQUELLE	119171	festgesetzt	3,6
301	1190000000246	MÖNCHSBRUNNEN	119261	festgesetzt	0,0
302	1190000000247	WIEDHOFQUELLE	119262	festgesetzt	8,9
303	1190000000248	WALDENSTEINQUELLE	119263	festgesetzt	4,7
304	1190000000249	TB ASPERGLN, KÖPFLESQUELLE, SCHELMENHAUQUELLE, BRUNN	119264	festgesetzt	57,2
305	1190000000253	TIEFBRUNNEN E, F, MÜHLHAU UND STOCKBRUNNEN	119337	festgesetzt	324,1
306	1190000000277	TB KUHNBACHTAL	119001	festgesetzt	0,5
307	1190000000278	GROSSE + KLEINE GOLDQUELLE	119006	festgesetzt	2,0
308	1190000000279	JUXWALDQUELLEN I+III+IV	119011	festgesetzt	8,1
309	1190000000281	ROHRBRUNNEN	119015	festgesetzt	1,4
310	1190000000282	SCHIFFRAINQUELLEN A+C	119024	festgesetzt	3,3
311	1190000000283	BÜFFENBACHQUELLEN I-IV	119040	festgesetzt	8,2
312	1190000000284	QUELLFASSUNG KARNSBERG	119045	festgesetzt	33,8
313	1190000000285	QUELLFASSUNG KÖCHERSBERG	119052	festgesetzt	4,6
314	1190000000286	ROTTMANNBERGER QUELLE	119061	festgesetzt	3,7
315	1190000000287	SCHNITZERS QUELLE	119063	festgesetzt	2,6
316	1190000000288	TB WASENÄCKER I+II	119069	festgesetzt	3,6
317	1190000000289	QUELLFASSUNG SAUERHÖFLE	119058	festgesetzt	36,3
318	1190000000290	TB SCHWAIKHEIMER STRASSE	119074	festgesetzt	0,4
319	1190000000291	FORSTWIESENQUELLE, MASTWIESENQUELLE	119077	festgesetzt	11,6
320	1190000000292	WEBERRIED-QUELLE	119078	festgesetzt	15,0
321	1190000000293	SAURE WIESEN	119109	festgesetzt	8,5
322	1190000000294	BRUNNENWIESEN-QUELLE	119111	festgesetzt	7,6
323	1190000000295	SEEHALDENBRUNNEN I+II	119112	festgesetzt	21,0
324	1190000000296	BURKHARDTSHOFQUELLE	119113	festgesetzt	2,1
325	1190000000297	KLEFFERSTEIGE QUELLEN 1-6	119118	festgesetzt	8,8
326	1190000000298	EULENBERGQUELLEN I-III	119128	festgesetzt	2,9
327	1190000000299	KUDERKLINGENQUELLEN I+II	119129	festgesetzt	2,3
328	1190000000300	BUCHENBRUNNENQUELLEN I-III	119130	festgesetzt	3,0
329	1190000000301	STEINH-USLESQUELLE	119132	festgesetzt	5,6
330	1190000000303	RÖMERQUELLE	119135	festgesetzt	2,4
331	1190000000304	BRUNNENWIESEN-QUELLEN I-III	119176	festgesetzt	9,4

lfd.Nr.	WSG-Nr.	Name	WSG-LfU Nr.	Status	Fläche [ha]
332	1190000000305	HIEBERSQUELLE, MÜHLWIESENQUELLE	119141	festgesetzt	11,2
333	1190000000307	MEHLBRUNNENQUELLE	119144	festgesetzt	5,8
334	1190000000308	BIRKMANNWEILER-QUELLE	119146	festgesetzt	8,3
335	1190000000309	LEHNENBERG-QUELLE	119147	festgesetzt	0,6
336	1190000000311	ROSSWALDQUELLEN I+II	119151	festgesetzt	5,4
337	1190000000338	ADAMS-, SCHÖPFLESKLINGEN-, GEIGER-, SAUACKER-, BIRKENRA	119159	festgesetzt	6,8
338	1190000000313	REUTQUELLE, GROSSE + KLEINE ROTQUELLE	119172	festgesetzt	35,8
339	1190000000316	HÜHNERNESTQUELLE	119188	festgesetzt	9,0
340	1190000000317	HERZENSWÄSELE, BURREUTE-, REUTE-, KOPPWIESE-QUELLE	119189	festgesetzt	45,8
341	1190000000318	OBERE + UNTERE HEIDEBUCKEL-QUELLE	119198	festgesetzt	4,9
342	1190000000319	BENZENKLINGE	119202	festgesetzt	12,9
343	1190000000320	BADGARTENQUELLEN, BIRKENQUELLSCHACHT, BUNDESBAHNÄC	119203	festgesetzt	36,4
344	1190000000321	QUELLFASSUNG KÖPFLE	119208	festgesetzt	1,8
345	1190000000322	TB NONNENMÜHLE	119214	festgesetzt	10,8
346	1190000000323	TB RÖSLESWIESEN	119226	festgesetzt	66,0
347	1190000000325	QUELLE NEUSTETTEN ORT	119237	festgesetzt	3,5
348	1190000000326	LUTZENBERGER STRASSENQUELLE	119258	festgesetzt	7,8
349	1190000000328	LEHENBACHQUELLE	119185	festgesetzt	2,9
350	1190000000329	WALDECKQ., VIEHTRIEBQ.	119004	festgesetzt	4,1
351	1190000000332	WIDDUMQUELLE	119048	festgesetzt	5,2
352	1190000000333	QUELLFASSUNG JUNG'SCHE QUELLE	119055	festgesetzt	2,9
353	1190000000335	STEINBACHQUELLE	119081	festgesetzt	10,0
354	1190000000336	TROGKLINGENQUELLEN I+II+IV	119133	festgesetzt	13,9
355	1190000000352	ERLENBERGQUELLEN I+II	119265	festgesetzt	8,3
356	1190000000339	BRUNNEN NR. 4+5	119099	festgesetzt	17,1
357	1190000000341	QUELLFASSUNG SIEBENKNIE	119042	festgesetzt	3,7
358	1190000000343	NEUGREUT-, SEEDAMM-, KÖSHOF-QUELLE, VORDERE SCHLÜSSE	119131	festgesetzt	315,1
359	1190000000344	OBERE, MITTLERE, UNTERE GRAUQUELLE	119346	festgesetzt	17,1
360	1190000000347	BADERS-QUELLE	119259	festgesetzt	18,0
361	1190000000349	TB GROSSE WIESEN + 9 QUELLEN	119336	festgesetzt	298,6
362	1190000000350	SCHÖNTALBACHQUELLEN I-III	119255	festgesetzt	30,3
363	1190000000351	GAUCHHAUSENBRUNNEN	119260	festgesetzt	0,1
364	1210000000191	Böllingerbachtal	121057	festgesetzt	289,9
365	1210000000027	Hochterassenschotter	121029	festgesetzt	415,0
366	1210000000028	Wässerbachbrunnen	121030	festgesetzt	13,9
367	1210000000029	Eichelbergquelle + Fäblesbrunnen	121031	festgesetzt	42,4
368	1210000000030	Schulbrunnen	121032	festgesetzt	19,3
369	1210000000197	Kühnbachtal	121217	festgesetzt	331,8
370	1210000000193	Waldquelle	121213	festgesetzt	36,1
371	1210000000194	Mauerquelle	121214	festgesetzt	19,0
372	1210000000195	Böckinger Wiesen	121110	festgesetzt	125,6
373	1210000000196	Erkenquelle	121212	festgesetzt	22,2
374	1250000000121	WSG ZV BRETTACHTALWASSERVERSORGUNGSGRUPPE	125128	festgesetzt	75,0
375	1250000000001	WSG EPPINGEN-RICHEN UND ITTLINGEN	125001	festgesetzt	3196,4
376	1250000000002	WSG EPPINGEN-ROHRBACH	125002	festgesetzt	206,6
377	1250000000004	WSG KIRCHARDT-BERWANGEN	125004	festgesetzt	320,8
378	1250000000007	WSG GEMMINGEN (AUSSIEDLER)	125007	festgesetzt	65,2
379	1250000000008	WSG SCHWAIGERN	125008	festgesetzt	42,9
380	1250000000009	WSG SCHWAIGERN	125009	festgesetzt	45,9
381	1250000000013	WSG PFAFFENHOFEN	125013	festgesetzt	12,2
382	1250000000014	WSG GÜGLINGEN	125014	festgesetzt	304,6
383	1250000000015	WSG GÜGLINGEN-EIBENSACH	125016	festgesetzt	11,2
384	1250000000017	WSG BÖNNIGHEIM (QU TRIPSDRILL)	125018	festgesetzt	57,0
385	1250000000018	WSG BRACKENHEIM-BOTENHEIM	125019	festgesetzt	17,0
386	1250000000019	WSG BRACKENHEIM-BOTENHEIM	125020	festgesetzt	44,3
387	1250000000021	WSG BRACKENHEIM-MEIMSHEIM	125022	festgesetzt	54,0
388	1250000000024	WSG BRACKENHEIM-NEIPPERG	125025	festgesetzt	40,8
389	1250000000025	WSG LEINGARTEN-SCHLUCHTERN	125027	festgesetzt	93,9
390	1250000000026	WSG LEINGARTEN-GROSSGARTACH	125028	festgesetzt	129,4
391	1250000000031	WSG MASSENBACH-MASSENBACHHAUSEN	125033	festgesetzt	651,8
392	1250000000032	WSG BAD RAPPENAU-FÜRFELD	125034	festgesetzt	1023,6
393	1250000000036	WSG BAD WIMPFEN-HOHENSTADT	125039	festgesetzt	4,1
394	1250000000037	WSG GUNDELSHEIM	125040	festgesetzt	593,4
395	1250000000038	WSG GUNDELSHEIM-BÖTTINGEN	125041	festgesetzt	71,3
396	1250000000039	WSG GUNDELSHEIM	125042	festgesetzt	99,6
397	1250000000040	WSG GUNDELSHEIM-TIEFENBACH	125043	festgesetzt	17,0
398	1250000000041	WSG GUNDELSHEIM-TIEFENBACH	125044	festgesetzt	48,6

lfd.Nr.	WSG-Nr.	Name	WSG-LfU Nr.	Status	Fläche [ha]
399	1250000000042	WSG GUNDELSHEIM-BACHENAU	125045	festgesetzt	3,9
400	1250000000043	WSG GUNDELSHEIM-BACHENAU	125046	festgesetzt	5,0
401	1250000000044	WSG GUNDELSHEIM-BACHENAU	125047	festgesetzt	9,5
402	1250000000045	WSG GUNDELSHEIM-OBERGRIESHEIM	125048	festgesetzt	20,9
403	1250000000047	WSG GUNDELSHEIM-HÖCHSTBERG	125050	festgesetzt	62,0
404	1250000000048	WSG BAD FRIEDRICHSHALL-UNTERGRIESHEIM	125051	festgesetzt	60,2
405	1250000000050	WSG BAD FRIEDRICHSHALL-UNTERGRIESHEIM	125053	festgesetzt	29,3
406	1250000000051	WSG BAD FRIEDRICHSHALL-JAGSTFELD	125054	festgesetzt	118,5
407	1250000000052	WSG UNTEREISESHEIM	125055	festgesetzt	109,7
408	1250000000053	WSG NECKARSULM-OBEREISESHEIM	125056	festgesetzt	231,5
409	1250000000058	WSG NECKARSULM (PICHTERICH)	125062	festgesetzt	134,6
410	1250000000060	WSG ROIGHEIM	125064	festgesetzt	667,2
411	1250000000061	WSG WIDDERN	125065	festgesetzt	314,8
412	1250000000063	WSG HARDTHAUSEN-KOCHERSTEINSFELD (MOST- UND TRAUET)	125067	festgesetzt	37,6
413	1250000000065	WSG LANGENBRETTACH	125069	festgesetzt	74,1
414	1250000000066	WSG HARDTHAUSEN-GOCHSEN	125070	festgesetzt	137,0
415	1250000000067	WSG NEUENSTADT	125071	festgesetzt	357,2
416	1250000000068	WSG NEUENSTADT	125072	festgesetzt	58,3
417	1250000000071	WSG LANGENBRETTACH	125075	festgesetzt	69,8
418	1250000000072	WSG LANGENBRETTACH-LANGENBEUTINGEN	125076	festgesetzt	30,3
419	1250000000073	WSG LANGENBRETTACH-LANGENBEUTINGEN	125077	festgesetzt	38,4
420	1250000000077	WSG WEINSBERG (PLK)	125081	festgesetzt	22,8
421	1250000000078	WSG WEINSBERG (PLK)	125082	festgesetzt	10,5
422	1250000000079	WSG WEINSBERG-GRANTSCHEN	125083	festgesetzt	16,4
423	1250000000080	WSG WEINSBERG-GRANTSCHEN	125084	festgesetzt	11,6
424	1250000000082	WSG WEINSBERG	125087	festgesetzt	11,3
425	1250000000087	WSG TALHEIM	125092	festgesetzt	16,6
426	1250000000088	WSG TALHEIM	125093	festgesetzt	27,2
427	1250000000089	WSG ILSFELD	125094	festgesetzt	34,0
428	1250000000090	WSG ILSFELD	125095	festgesetzt	29,6
429	1250000000091	WSG NECKARWESTHEIM	125096	festgesetzt	26,4
430	1250000000092	WSG NECKARWESTHEIM	125097	festgesetzt	41,8
431	1250000000094	WSG BEILSTEIN (TB I-III)	125099	festgesetzt	270,9
432	1250000000095	WSG BEILSTEIN-SÖHLBACH	125100	festgesetzt	14,9
433	1250000000096	WSG UNTERGRUPPENBACH-UNTERHEINRIET	125102	festgesetzt	49,8
434	1250000000097	WSG UNTERGRUPPENBACH-UNTERHEINRIET	125103	festgesetzt	28,9
435	1250000000098	WSG LÖWENSTEIN	125104	festgesetzt	34,6
436	1250000000099	WSG LÖWENSTEIN UND WÜSTENROT	125105	festgesetzt	408,2
437	1250000000100	WSG LÖWENSTEIN-HIRRWEILER	125106	festgesetzt	41,6
438	1250000000101	WSG LÖWENSTEIN-LICHTENSTERN	125107	festgesetzt	74,2
439	1250000000102	WSG OBERSULM-EICHELBERG	125108	festgesetzt	107,6
440	1250000000103	WSG WÜSTENROT-FINSTERROT	125109	festgesetzt	11,6
441	1250000000109	WSG LÖWENSTEIN	125115	festgesetzt	18,0
442	1250000000111	WSG BRACKENHEIM-NEIPPERG	125117	festgesetzt	20,3
443	1250000000112	WSG ZABERFELD	125118	festgesetzt	32,7
444	1250000000113	WSG MÖCKMÜHL-ZÜTTLINGEN (QUELLE BRUNNENBERG)	125119	festgesetzt	20,9
445	1250000000114	WSG MÖCKMÜHL-ZÜTTLINGEN (TB DOMENECK)	125120	festgesetzt	112,5
446	1250000000115	WSG MÖCKMÜHL (SBR WAAG.) UND MÖCKMÜHL-RUCHSEN (TB R)	125121	festgesetzt	828,8
447	1250000000116	WSG OEDHEIM-FALKENSTEINERHOF	125122	festgesetzt	2,6
448	1250000000117	WSG OEDHEIM	125123	festgesetzt	36,1
449	1250000000118	WSG OEDHEIM-DEGMARN	125124	festgesetzt	71,4
450	1250000000165	WSG BEILSTEIN	125256	festgesetzt	26,3
451	1250000000122	WSG ZV BRETTACHTALWASSERVERSORGUNGSGRUPPE	125131	festgesetzt	5,4
452	1250000000125	WSG SULZFELD	125136	festgesetzt	521,0
453	1250000000126	WSG HARDTHAUSEN-LAMPOLDSHAUSEN (SEEWIESENQUELLE)	125137	festgesetzt	150,8
454	1250000000127	WSG HARDTHAUSEN-GOCHSEN (HAHNENBR. U. HÖRNLEQUE.)	125138	festgesetzt	224,3
455	1250000000128	WSG HARDTHAUSEN-KOCHERSTEINSFELD	125139	festgesetzt	19,7
456	1250000000129	WSG HARDTHAUSEN-LAMPOLDSHAUSEN (EICHBRUNNENQUELLE)	125140	festgesetzt	95,7
457	1250000000130	WSG ERLENBACH	125141	festgesetzt	180,0
458	1250000000131	WSG ERLENBACH	125142	festgesetzt	112,9
459	1250000000132	WSG WÜSTENROT-FINSTERROT	125143	festgesetzt	69,8
460	1250000000133	WSG BAD WIMPFEN	125144	festgesetzt	1,9
461	1250000000134	WSG EPPINGEN UND EPPINGEN-ELSENZ	125201	festgesetzt	1405,3
462	1250000000135	WSG BRACKENHEIM-HAUSEN	125206	festgesetzt	50,1
463	1250000000142	WSG BAD WIMPFEN	125215	festgesetzt	443,5
464	1250000000144	WSG BAD RAPPENAU-HEINSHEIM	125218	festgesetzt	378,0
465	1250000000149	WSG NEUDENAU-KRESSBACH	125229	festgesetzt	34,9

lfd.Nr.	WSG-Nr.	Name	WSG-LfU Nr.	Status	Fläche [ha]
466	1250000000150	WSG NEUDENAU-HERBOLZHEIM	125230	festgesetzt	70,3
467	1250000000151	WSG WIDDERN (SEEHAUS)	125231	festgesetzt	46,8
468	1250000000152	WSG BAD FRIEDRICHSHALL (TB I UND II KOCHERBOGEN)	125233	festgesetzt	79,4
469	1250000000153	WSG NEUENSTADT-KOCHERTÜRN	125237	festgesetzt	49,4
470	1250000000154	WSG NEUENSTADT-BÜRG	125238	festgesetzt	171,8
471	1250000000155	WSG NEUENSTADT-CLEVERSULZBACH	125241	festgesetzt	203,5
472	1250000000156	WSG FLEIN	125244	festgesetzt	61,5
473	1250000000157	WSG FLEIN	125245	festgesetzt	44,5
474	1250000000158	WSG FLEIN	125246	festgesetzt	22,7
475	1250000000160	WSG BEILSTEIN-ETZLENSWENDEN	125249	festgesetzt	10,6
476	1250000000161	WSG BEILSTEIN-SCHMIDHAUSEN	125250	festgesetzt	212,9
477	1250000000162	WSG BEILSTEIN-SCHMIDHAUSEN	125251	festgesetzt	16,8
478	1250000000253	WSG CLEEBRONN	125017	festgesetzt	151,2
479	1250000000166	WSG UNTERGRUPPENBACH-DONNBRONN	125275	festgesetzt	46,5
480	1250000000167	WSG BRACKENHEIM-STOCKHEIM	125277	festgesetzt	135,9
481	1250000000168	WSG BAD FRIEDRICHSHALL (WILLENBACHERQ.)	125284	festgesetzt	91,9
482	1250000000169	WSG BAD WIMPFEN	125274	festgesetzt	32,2
483	1250000000185	WSG ILSFELD UND ZV SCHOZACHWASSERVERSORGUNGSGRUP	125289	festgesetzt	1133,4
484	1250000000191	WSG BAD FRIEDRICHSHALL	125169	festgesetzt	229,0
485	1250000000227	WSG ZABERFELD-OCHSENBURG UND -LEONBRONN	125011	festgesetzt	85,7
486	1250000000228	WSG PFAFFENHOFEN	125012	festgesetzt	61,5
487	1250000000229	WSG BRACKENHEIM (LAUFFENER SCHLINGE)	125023	festgesetzt	287,4
488	1250000000231	WSG NECKARSULM (NECKARTALAE)	125058	festgesetzt	153,3
489	1250000000232	WSG BAD FRIEDRICHSHALL-KOCHENDORF	125060	festgesetzt	44,4
490	1250000000233	WSG NECKARSULM (H-NGELBACH)	125061	festgesetzt	262,7
491	1250000000235	WSG HARDTHAUSEN-KOCHERSTEINSFELD (TB I UND II SPITZAU)	125068	festgesetzt	47,8
492	1250000000236	WSG NECKARSULM-DAHENFELD	125073	festgesetzt	264,4
493	1250000000237	WSG EBERSTADT	125080	festgesetzt	77,3
494	1250000000238	WSG ELLHOFEN	125085	festgesetzt	50,4
495	1250000000239	WSG ELLHOFEN	125088	festgesetzt	76,1
496	1250000000240	WSG WÜSTENROT	125125	festgesetzt	48,6
497	1250000000241	WSG WÜSTENROT	125127	festgesetzt	145,6
498	1250000000242	WSG WÜSTENROT-MAIENFELS	125135	festgesetzt	37,1
499	1250000000243	WSG BEILSTEIN-SCHMIDHAUSEN	125255	festgesetzt	31,4
500	1250000000244	WSG BRACKENHEIM-MEIMSHEIM	125021	festgesetzt	35,7
501	1250000000248	WSG OEDHEIM	125063	festgesetzt	220,1
502	1250000000249	WSG WEINSBERG UND ELLHOFEN	125066	festgesetzt	54,2
503	1250000000250	WSG LANGENBRETTACH-LANGENBEUTINGEN	125079	festgesetzt	20,9
504	1250000000251	WSG CLEEBRONN (MICHAELSBERG)	125116	festgesetzt	11,6
505	1250000000252	WSG WÜSTENROT-NEUHÜTTEN UND MAIENFELS	125132	festgesetzt	100,1
506	1260000000044	"STOLLEN 1879", Ingelfingen	126050	festgesetzt	101,9
507	1260000000002	"LACHENBRUNNEN", Hopfengarten	126136	festgesetzt	16,6
508	1260000000003	"WEHRWIESEN", Weigental	126137	festgesetzt	401,4
509	1260000000004	"AUÄCKER", Oberkessach	126138	festgesetzt	84,7
510	1260000000011	"ARGENBRUNNEN", Altkrauthaim	126011	festgesetzt	106,2
511	1260000000012	"JAGSTTALAE", Krauthaim	126012	festgesetzt	162,4
512	1260000000013	"MÜHLWIESEN", Horrenbach	126013	festgesetzt	31,0
513	1260000000014	"STEIN", Unterginsbach	126140	festgesetzt	155,0
514	1260000000015	"BRUNNENWIESEN", Oberginsbach	126141	festgesetzt	415,1
515	1260000000017	"ZOBEL", Dörzbach	126017	festgesetzt	10,7
516	1260000000023	"BERG", Zaisenhausen	126024	festgesetzt	8,0
517	1260000000025	"ROGGELSHÄUSER TAL", Mulfingen	126143	festgesetzt	86,7
518	1260000000026	"BADAU", Mulfingen	126144	festgesetzt	694,6
519	1260000000028	"BRÜHL", Dörrenzimmern	126029	festgesetzt	4,9
520	1260000000029	"VORDERE u. HINTERE SENDELQUELLE", Eberstal	126030	festgesetzt	87,1
521	1260000000030	"JAKOBWIESEN", Diebach	126031	festgesetzt	138,1
522	1260000000031	"ENDBERGQUELLEN", Crispenhofen	126032	festgesetzt	170,3
523	1260000000037	"IN DER AU", Berlichingen	126148	festgesetzt	652,6
524	1260000000043	"GÄBICH", Crispenhofen	126049	festgesetzt	121,8
525	12600000000279	"Brunnen", ULRICHSBERG	126182	vorläufig angeo	3,1
526	1260000000046	"KLINGENWIESE", Heimhausen	126149	festgesetzt	80,2
527	1260000000051	"LEISEN", Mäusdorf	126057	festgesetzt	10,4
528	1260000000052	"FELDLE", Amrichshausen	126058	festgesetzt	66,8
529	1260000000053	"AU", Ingelfingen	126059	festgesetzt	319,8
530	1260000000054	"HAUNOLD", Niedernhall	126153	festgesetzt	133,3
531	1260000000056	"OBERE GEMEINDE", Weißbach	126063	festgesetzt	88,7
532	1260000000058	"ALLMEND", Ernsbach	126065	festgesetzt	28,5

lfd.Nr.	WSG-Nr.	Name	WSG-LfU Nr.	Status	Fläche [ha]
533	1260000000060	"OBERES TAL", Sindringen	126155	festgesetzt	286,9
534	1260000000061	"ARCHEN", Eichach	126156	festgesetzt	14,1
535	1260000000062	"BRUNNENWIESEN", Ruckardtshausen	126069	festgesetzt	41,1
536	1260000000068	"SCHÜTZENHAUS", Künzelsau	126075	festgesetzt	6,6
537	1260000000069	"PRÜBLING", Künzelsau	126076	festgesetzt	232,0
538	1260000000072	"GÄRTEN", Kirchensall	126079	festgesetzt	9,1
539	1260000000073	"LANGENRAIN", Löschenhirschbach	126158	festgesetzt	102,0
540	1260000000076	"Öhringer Straße und Breitwiesen", Neuenstein	126087	festgesetzt	180,2
541	1260000000077	"KILIANSBUSCH", Weinsbach	126160	festgesetzt	83,3
542	1260000000078	"STEINMAR", Obermaßholderbach	126089	festgesetzt	66,7
543	1260000000079	"KILLINGSÄCKER", Büttelbronn	126161	festgesetzt	76,8
544	1260000000080	"WACHT", Unterohrn	126162	festgesetzt	25,2
545	1260000000083	"GEILSWIESEN", Dimbach	126164	festgesetzt	44,0
546	1260000000084	"ERLENWIESEN", Rappach	126095	festgesetzt	72,8
547	1260000000085	"SPATZENWIESEN", Verrenberg	126166	festgesetzt	45,6
548	1260000000086	"LANGE WEIDE", Windischenbach	126097	festgesetzt	64,3
549	1260000000087	"BRÄUNINGER/BRÜCKNER", Pfedelbach	126167	festgesetzt	86,3
550	1260000000088	"HÄULE", Baierbach	126099	festgesetzt	14,6
551	1260000000089	"INNERER RAIN", Baierbach	126100	festgesetzt	94,3
552	1260000000090	"AM RAIN", Oberohrn	126101	festgesetzt	40,1
553	1260000000093	"GIESSKLINGE", Harsberg	126169	festgesetzt	25,5
554	1260000000094	"FLEISCHHAU", Geddelsbach	126178	festgesetzt	90,7
555	1260000000095	"KITTELWIESEN", Geddelsbach	126106	festgesetzt	218,8
556	1260000000096	" Weimers Hölzle, Deiningerquelle usw." Gleichen	126107	festgesetzt	65,5
557	1260000000097	"HAGENAU", Unterheimbach	126177	festgesetzt	96,0
558	1260000000098	"EHRBRUNNEN", Untersteinbach	126109	festgesetzt	30,0
559	1260000000099	"MÜHLBERG", Schuppach	126110	festgesetzt	24,6
560	1260000000100	"KANZLEI/PFARRWALD", Untersteinbach	126111	festgesetzt	18,6
561	1260000000101	"NEUE QUELLE", Criesbach	126112	festgesetzt	113,5
562	1260000000102	"HAHNEN", Baumerlenbach	126170	festgesetzt	40,1
563	1260000000103	"BRUNNENWIESEN", Schwabbach	126114	festgesetzt	36,0
564	1260000000104	"ZIMMERSCHLAG", Waldzimmern	126115	festgesetzt	11,8
565	1260000000106	"SAUERBRUNNEN", Hesselbronn	126117	festgesetzt	111,1
566	1260000000107	"AU+ Lange Hofäcker", Dörzbach/Klepsau, gem.	126118	festgesetzt	198,1
567	1260000000108	"BADERSTAL", Westernhausen	126119	festgesetzt	272,8
568	1260000000109	"KOCHEHALDE", Forchtenberg	126120	festgesetzt	221,9
569	1260000000110	"ILD", Ohrenbach	126121	festgesetzt	8,8
570	1260000000111	"GROSSE WIESEN", Unterhof	126122	festgesetzt	7,7
571	1260000000113	"SULZ", Weckhof	126124	festgesetzt	9,4
572	1260000000114	"TIERGARTEN+Sailbusch", Kirchensall	126125	festgesetzt	57,6
573	1260000000115	"WINKEL", Nitzenhausen	126126	festgesetzt	67,2
574	1260000000116	"SEE/HÖFLE/Zorn", Kemmeten	126127	festgesetzt	29,6
575	1260000000117	"KESSELFELD", Bauersbach	126128	festgesetzt	56,2
576	1260000000118	"SAND", Laßbach	126129	festgesetzt	15,1
577	1260000000119	"EICHHOLZ", Neureut	126130	festgesetzt	12,2
578	1260000000120	"BECKENTAL", Krautheim	126131	festgesetzt	124,8
579	1260000000121	"Brunnenwiese usw". Goldbach/Beltersrot	126132	festgesetzt	59,7
580	1260000000122	"KLEEBERG", Sailach	126133	festgesetzt	45,1
581	1260000000123	"FRAUENHALDE,SOMMERRAIN" Sailach	126134	festgesetzt	109,2
582	1260000000124	"KALTENBRUNNEN", Hohenrot	126171	festgesetzt	59,6
583	1260000000125	"Lehle/Ochsenfeld", Westernbach/Pfahlbach	126172	festgesetzt	116,2
584	1260000000126	"RAUHE WIESEN", Grünbühl	126135	festgesetzt	20,2
585	1260000000127	"STUMMER BRUNNEN", Herrenhölzle	126173	festgesetzt	67,7
586	1260000000128	"IM ORT", Oberohrn	126174	festgesetzt	29,0
587	1260000000245	"SCHAFWIESEN" Bieringen	126146	festgesetzt	349,7
588	1260000000246	"OBERE BRÜCKENWIESE" Schöntal	126147	festgesetzt	358,4
589	1260000000247	"Brunnen/Wasen" Buchenbach/Eberbach. gem.	126150	festgesetzt	509,9
590	1260000000248	WSG Öhringen, gem.	126163	festgesetzt	818,2
591	1260000000258	"SEEWIESEN", Meßbach	126142	festgesetzt	343,5
592	1260000000259	"Tiefbrunnen 1+2", Waldbach	126179	festgesetzt	655,0
593	1260000000261	"BRUNNENRAIN", Aschhausen	126005	festgesetzt	188,6
594	1260000000263	"KÖPFEN", Berndshausen	126055	festgesetzt	14,1
595	1260000000265	"INGELBACH", Sindringen	126066	festgesetzt	41,6
596	1260000000271	"KLETTENRAIN", Hohebach	126021	festgesetzt	10,1
597	1260000000273	"WASEN", Kocherstetten	126078	festgesetzt	13,7
598	1260000000274	"KUPFER", Kupferzell	126181	festgesetzt	22,5
599	1260000000276	"RAPPENBERG" Brettach	126116	festgesetzt	18,8

lfd.Nr.	WSG-Nr.	Name	WSG-LfU Nr.	Status	Fläche [ha]
600	1270000000062	"Schloßquelle", Gde. Sulzbach/L	127076	festgesetzt	12,5
601	1270000000007	"Fischerfeldquellen", Stadtwerke SHA	127010	festgesetzt	10,9
602	1270000000008	Gailsbach, Gde. Mainhardt	127012	festgesetzt	11,7
603	1270000000009	Stetten, Wa.Gem. Stetten	127013	festgesetzt	11,2
604	1270000000010	Hettensberg, Gde. Bühlertann	127015	festgesetzt	19,2
605	1270000000011	Engelhofen, Gde. Obersontheim	127016	festgesetzt	10,9
606	1270000000014	"Heilberger Qu.", ZV BTW Obersontheim	127023	festgesetzt	1,6
607	1270000000015	"Schneiderqu.", ZV BTW Obersontheim	127024	festgesetzt	16,9
608	1270000000026	Brüchlingen,"Hederich",Gde.Blaufelden	127037	festgesetzt	5,3
609	1270000000027	Brüchlingen,"Güterst.",Gde.Blaufelden	127038	festgesetzt	2,4
610	1270000000028	Hilgartshausen, Wa.Gem. Hilgartshsn.	127039	festgesetzt	38,3
611	1270000000029	Schainbach, Gde. Wallhausen	127040	festgesetzt	4,6
612	1270000000030	Bächlingen, Stadt Langenburg	127041	festgesetzt	308,5
613	1270000000031	Schönhardt, Wa.Gem. Schönhardt	127042	festgesetzt	19,4
614	1270000000032	Geißelhardt, Gde. Mainhardt	127043	festgesetzt	206,1
615	1270000000033	Mönchsberg, Gde. Mainhardt	127044	festgesetzt	16,9
616	1270000000035	"Schneckenbrunnen", Gde. Michelbach/Bilz	127046	festgesetzt	10,6
617	1270000000036	"Brandhaldenquellen", Stadt Gaildorf	127047	festgesetzt	22,3
618	1270000000037	Winzenweiler, Stadt Gaildorf	127048	festgesetzt	28,7
619	1270000000038	"Kropfwaldquelle", Stadt Gaildorf	127052	festgesetzt	13,0
620	1270000000039	"Mittelbergquelle", Stadt Gaildorf	127053	festgesetzt	11,1
621	1270000000040	"Reinhaldenquelle", Stadt Gaildorf	127054	festgesetzt	1,8
622	1270000000041	"Rehhaldenquellen", Stadt Gaildorf	127055	festgesetzt	7,4
623	1270000000042	"Vordere Seequelle", Stadt Gaildorf	127056	festgesetzt	7,4
624	1270000000043	"Hintere Seequelle", Stadt Gaildorf	127057	festgesetzt	4,8
625	1270000000044	Halden, Wa. Verb. WV Halden	127058	festgesetzt	41,0
626	1270000000048	"Kalter Brunnen", Gde. Stimpfach	127062	festgesetzt	17,0
627	1270000000049	"Mittelbickle", Gde. Stimpfach	127063	festgesetzt	20,2
628	1270000000050	"Hermannsberg", Gde. Stimpfach	127064	festgesetzt	15,4
629	1270000000056	"Braunsbrunnen", Gde. Pfedelbach	127070	festgesetzt	22,5
630	1270000000057	Frohnfalls, Wa.Gem. Frohnfalls	127071	festgesetzt	10,3
631	1270000000058	"Hirschbrunnen", Gde. Obersontheim	127072	festgesetzt	1,7
632	1270000000061	"Teufelshaldenqu.", Gde. Sulzbach/L	127075	festgesetzt	17,2
633	1270000000107	Großenhub, ZV Jagstgr.CR	127129	festgesetzt	134,9
634	1270000000063	"Schwabenbrunnen", Gde. Sulzbach/L	127077	festgesetzt	32,2
635	1270000000064	"Staatswaldquelle", Gde. Sulzbach/L	127078	festgesetzt	10,1
636	1270000000065	Steinenbühl, Gde. Bühlerzell	127079	festgesetzt	5,5
637	1270000000066	"Hüglerquelle", Gde. Bühlerzell	127080	festgesetzt	17,3
638	1270000000067	"Röhmensägmühle", Grafenhof GmbH	127081	festgesetzt	7,6
639	1270000000070	Markertshofen, Gde. Frankenhardt	127084	festgesetzt	22,0
640	1270000000073	Rechenberg, Gde. Stimpfach	127087	festgesetzt	29,9
641	1270000000074	Bröckingen, Stadt Gaildorf	127088	festgesetzt	9,1
642	1270000000076	Untermünkheim, Gde. Untermünkheim	127090	festgesetzt	29,2
643	1270000000077	"Weilerquellen", Gde. Sulzbach/L	127091	festgesetzt	10,7
644	1270000000078	"Knollenbergquellen", Gde. Sulzbach/L	127092	festgesetzt	10,3
645	1270000000079	Streithag, Wa.Gem. Streithag	127093	festgesetzt	12,3
646	1270000000081	Ziegelbronn, Wa.Gem. Ziegelbronn	127095	festgesetzt	26,3
647	1270000000082	Rückertsbronn, Wa.Gem. Rückertsbronn	127096	festgesetzt	22,9
648	1270000000083	Büchelberg, Gde. Michelfeld	127097	festgesetzt	23,0
649	1270000000084	Langert, Gde. Fichtenberg	127098	festgesetzt	30,4
650	1270000000085	Maibach, ZV BWVG Michelfeld	127099	festgesetzt	159,3
651	1270000000086	Witzmannsweiler, ZV BWVG Michelfeld	127100	festgesetzt	44,8
652	1270000000087	Blindheim, ZV BWVG Michelfeld	127101	festgesetzt	35,7
653	1270000000090	"Quelle 2", Stadtwerke SHA	127104	festgesetzt	3,8
654	1270000000091	"Quelle 9 - 13", Stadtwerke SHA	127105	festgesetzt	18,4
655	1270000000092	"Quelle 14 - 16", Stadtwerke SHA	127106	festgesetzt	10,5
656	1270000000093	"Quelle 18 - 20", Stadtwerke SHA	127107	festgesetzt	14,8
657	1270000000094	Dendelbach "Ost", Stadtwerke SHA	127108	festgesetzt	64,1
658	1270000000096	Kirchberg, Stadt Kirchberg/Jagst	127110	festgesetzt	81,0
659	1270000000097	"Eichhoelzle", Wa.Gem. Bauersbach	127111	festgesetzt	27,0
660	1270000000098	Niedersteinach, Wa.Gem.Niedersteinach	127112	festgesetzt	18,4
661	1270000000099	Goldbach "Nord", ZV Jagstgr. CR	127113	festgesetzt	60,3
662	1270000000100	Goldbach "Ost", ZV Jagstgr. CR	127114	festgesetzt	20,2
663	1270000000102	"Holderbrunnen", ZV Jagstgr. CR	127116	festgesetzt	25,7
664	1270000000103	"Striethquelle", ZV Jagstgr. CR	127117	festgesetzt	18,1
665	1270000000105	Beuerlbach, Gde. Satteldorf	127119	festgesetzt	266,6
666	1270000000204	Oßhalden, Wa.Gem. Oßhalden	127193	festgesetzt	22,0

lfd.Nr.	WSG-Nr.	Name	WSG-LfU Nr.	Status	Fläche [ha]
667	1270000000108	Gerbertshofen, Gde. Stimpfach	127121	festgesetzt	27,3
668	1270000000109	"Vogelbuckquelle", ZV Jagstgr. CR	127122	festgesetzt	12,5
669	1270000000113	Mistlau, Wa.Gem. Mistlau Gde.Kreßberg	127120	festgesetzt	11,0
670	1270000000127	Unterregenbach, Stadt Langenburg	127130	festgesetzt	151,7
671	1270000000128	Herbertshausen, Wa.Gem.Herbertshausen	127131	festgesetzt	30,4
672	1270000000129	"Grimmbachbrunnen",Gde.Braunsbach	127132	festgesetzt	166,2
673	1270000000137	"Lausklingenquelle", Gde. Oberrot	127140	festgesetzt	13,9
674	1270000000138	"Köpflesquellen", Gde. Oberrot	127141	festgesetzt	45,7
675	1270000000139	"Bürgermeisterquellen", Gde. Oberrot	127142	festgesetzt	22,3
676	1270000000140	"Altenbachquellen", Gde. Oberrot	127143	festgesetzt	37,0
677	1270000000141	"Häfner- u. Schmidtquellen", Gde. Oberrot	127144	festgesetzt	53,6
678	1270000000142	Stiershof, Gde. Oberrot	127145	festgesetzt	63,8
679	1270000000146	Sanzenbach, Gde. Rosengarten	127149	festgesetzt	43,9
680	1270000000152	Gründelhardt, Gde. Frankenhardt	127155	festgesetzt	162,3
681	1270000000153	Eichishof, Gde.Stimpfach	127156	festgesetzt	44,7
682	1270000000154	"Hainequ.", Gde. Stimpfach	127157	festgesetzt	41,0
683	1270000000155	Neunkirchen, Wa.Verb.WV Neunkirchen	127158	festgesetzt	39,1
684	1270000000157	Ammertweiler, Gde. Mainhardt	127160	festgesetzt	29,6
685	1270000000163	Kammerstatt, Gde. Bühlerzell	127166	festgesetzt	80,2
686	1270000000164	Waldbuch Gde.Frankenhardt	127167	festgesetzt	298,1
687	1270000000167	Rupphof-Plapphof, Gde.Fichtenberg	127170	festgesetzt	19,8
688	1270000000169	"Bareisqu.", ZV BWVG Michelfeld	127172	festgesetzt	35,1
689	1270000000170	Riegenhof, ZV BWVG Michelfeld	127173	festgesetzt	129,9
690	1270000000172	"Baadquellen", Gde. Mainhardt	127175	festgesetzt	68,3
691	1270000000173	"Holle/Breitloh", ZV Jagstgr.CR	127176	festgesetzt	61,8
692	1270000000174	"Ochsenbrunnen", ZV BTW Obersontheim	127019	festgesetzt	16,7
693	1270000000175	"Horgenbrunnen", ZV BTW Obersontheim	127020	festgesetzt	6,8
694	1270000000176	Mangoldshausen, ZV BTW Obersontheim	127021	festgesetzt	66,4
695	1270000000177	"Brücklesbr.", ZV BTW Obersontheim	127022	festgesetzt	15,4
696	1270000000178	"Hack- und Wagnerqu.", ZV BTW Obersontheim	127025	festgesetzt	10,6
697	1270000000179	"Säghalden- u. Holdersteigqu.",ZV BTW Obersontheim	127026	festgesetzt	13,1
698	1270000000180	"Reippersberg",Stadt Gaildorf	127049	festgesetzt	78,4
699	1280000000191	WSG BRUNNENRAIN, Adolzhausen	128065	festgesetzt	18,3
700	1280000000264	GEM:WSG WINDISCHBUCH-NEUSTETTEN-OBERNDORF	128224	festgesetzt	2024,0
701	1280000000244	GEM. WSG BAD MERGENTHEIM I	128129	festgesetzt	4052,3
702	1280000000226	WSG STADT CREGLINGEN + HOHENLOHER WASSERVERSORGUN	128214	festgesetzt	8330,5
703	1280000000224	Gem.WSG ALTHAUSEN	128130	festgesetzt	590,0
704	1280000000202	WSG HOHENSTADT	128078	festgesetzt	271,8
705	1350000000003	WSG Fassung 1+6 im Donauried, ZV LW Stuttgart 135/003/1	135003	festgesetzt	14333,1
706	1350000000001	WSG Fassungen im Brenztal, mehrere Kommunen 135/001/1	135001	festgesetzt	39764,9
707	1350000000002	WSG WF im Egautal, Dischingen, ZV LW Stuttgart 135/002/1	135002	festgesetzt	28592,1
708	1360000000078	WSG Obere Riedquelle der Stadt Heubach,Neuabgrenzung geplant	136060	festgesetzt	4,0
709	1360000000077	WSG Untere Riedquelle der Stadt Heubach,Neuabgrenzung geplant	136059	festgesetzt	2,3
710	1360000000076	WSG TB Holbach 1 u. 2 d. ZV WV Riesgruppe,Neuabgrenzung geplant	136058	festgesetzt	126,2
711	1360000000074	WSG TB Mulfingen d. ZV WV Mutlanger Gruppe	136055	festgesetzt	0,9
712	1360000000073	WSG Schlauchklingenqu.(Algishfn)Gde.Obergröningen	136053	festgesetzt	35,7
713	1360000000079	WSG Riedhaldenqu., ob. u. unt. Gutenbachqu. Heub.,Neuabgrenzung g	136061	festgesetzt	7,7
714	1360000000072	WSG Brandquelle der Gde. Obergröningen	136052	festgesetzt	1,1
715	1360000000071	WSG Qu. Beuren der WG Beuren, Heubach,Neuabgrenzung geplant	136051	festgesetzt	2,2
716	1360000000068	WSG Himmelsquelle und Eselquelle Schwäb.Gm.-Bargau	136048	festgesetzt	67,7
717	1360000000066	WSG Bauernwaldqu.Hofstettqu.Stadtwaldqu. Schwäbisch Gmünd-Weile	136046	festgesetzt	236,6
718	1360000000063	WSG Haldenqu., Gillenqu. Schwäb.Gm.-Herdtlinswlr.	136043	festgesetzt	37,7
719	1360000000062	WSG Egentalqu. I + II Hornbergqu. Schwäb. Gmünd	136042	festgesetzt	131,8
720	1360000000061	WSG Hornbergquelle Gde. Waldstetten-Weilerstoffel,Neuabgrenzung ge	136041	festgesetzt	1,5
721	1360000000060	WSG Tellesquelle Gde. Waldstetten-Weilerstoffel,Neuabgrenzung gepla	136040	festgesetzt	3,0
722	1360000000055	WSG Obere Pulzquelle d. Stadt Lorch-Waldhausen,	136035	festgesetzt	49,4
723	1360000000054	WSG Tierdobelqu. =Elisabethenbergqu.= Waldhausen, Erw. derz. i. Ver	136034	festgesetzt	58,4
724	1360000000053	WSG Erlenhof d. Stadt Lorch-Waldhausen	136033	festgesetzt	2,3
725	1360000000045	WSG TB Blätteracker,Schwäbisch Gmünd-Hussenhofen	136025	festgesetzt	2,2
726	1360000000044	WSG TB Remsstraße (Remswasen), Schwäbisch Gmünd-Hussenhofen	136024	festgesetzt	2,4
727	1360000000042	WSG Qu.F. Holzleuten I+II, Heuchlingen, -Neuabgrenzung geplant	136022	festgesetzt	3,4
728	1360000000041	WSG TB 1+2 Heuchlingen +Refflesqu., Heuchlingen, -Neuabgrenzung	136021	festgesetzt	6,1
729	1360000000040	WSG TB Horn, Göggingen	136020	festgesetzt	9,4
730	1360000000039	WSG TB Mühlwiesen, Leinzell	136019	festgesetzt	6,0
731	1360000000038	WSG TB Leinalde, Mutlangen	136018	festgesetzt	100,7
732	1360000000037	WSG TB 1+2u.Qu.Kalter Bronnen ZV WV Menzlesmühle,Spraitbach,Ws	136017	festgesetzt	9,4
733	1360000000035	WSG Qu. Viertel-Lehen ,Eschach/Seifertshofen	136015	festgesetzt	25,2

lfd.Nr.	WSG-Nr.	Name	WSG-LfU Nr.	Status	Fläche [ha]
734	1360000000034	WSG Qu. Waldmannshofen, WGenoss. Waldmannshofen	136014	festgesetzt	3,1
735	1360000000032	WSG Schachtbrunnen Pommertsweiler, "Schmittelfeldbrunnen" Abtsgm	136012	festgesetzt	23,1
736	1360000000029	WSG TB Frankenbachtal, Neuler	136009	festgesetzt	634,7
737	1360000000028	WSG Qu. Heuchelbach, Aalen	136008	festgesetzt	195,4
738	1360000000027	WSG Luggenlohbrunnen, Oberkochen	136007	festgesetzt	164,3
739	1360000000026	WSG Quellfassungen 1-8 Oberkochen, Aalen	136006	festgesetzt	863,3
740	1360000000025	WSG Waschhaldenquelle, Aalen-Unterkochen	136005	festgesetzt	2201,1
741	1360000000024	WSG Br. Rötlen, Ellwangen,Stadt Ellwangen	136002	festgesetzt	471,7
742	1360000000080	WSG Hirschbrunnenqu.1+2 d. Stadt Heubach,Neuabgrenzung geplant	136062	festgesetzt	5,7
743	1360000000081	WSG Weiherquelle 1+2 der Stadt Heubach,Neuabgrenzung geplant	136063	festgesetzt	2,1
744	1360000000082	WSG Fleschenquellen - Glasenbergquelle Stadt Heubach, Neuabgrenz	136064	festgesetzt	5,0
745	1360000000083	WSG Quellf. Brunntental I Aalen-Oberalfingen	136065	festgesetzt	1,8
746	1360000000084	WSG Quellf. Brunntental II Aalen-Oberalfingen	136066	festgesetzt	8,4
747	1360000000085	WSG TB Westerhofen der Gde. Westhausen , Neuabgrenzung geplant	136067	festgesetzt	79,5
748	1360000000087	WSG Hägeleswaldqu.,Eschach-Waldmannshofen, Nutzung d. Gde. Sulz	136069	festgesetzt	10,5
749	1360000000088	WSG TB Sixenbachtal der Stadt Ellwangen, WSG-Erweiterung ist zur Z	136070	festgesetzt	73,7
750	1360000000089	WSG Joosquelle Gschwend/Gde Fichtenbrg. SHA	136071	festgesetzt	25,9
751	1360000000092	WSG Qu. ob. u. unt. Knöckling AA-Unterkochen,	136074	festgesetzt	54,5
752	1360000000093	WSG,Quelle im Rot und TB Laub;Rainau-Dalkingen	136075	festgesetzt	97,9
753	1360000000094	WSG Lappertalquellen im Lappertal , Böbingen-Lautern	136076	festgesetzt	3,5
754	1360000000097	WSG TB Eichklinge der Gde. Abtsgmünd	136079	festgesetzt	18,8
755	1360000000099	WSG Denzer Qu. des ZV WV Jagstgruppe	136081	festgesetzt	33,9
756	1360000000101	WSG TB 4 Rotenbachtal, Ellwangen	136101	festgesetzt	1444,9
757	1360000000106	WSG Quellen Himmlingen 1-3, Aalen/Himmlingen	136110	festgesetzt	240,8
758	1360000000113	WSG Quellen u. TB im Fischbachtal, ZV WV Jagstgruppe	136124	festgesetzt	947,5
759	1360000000115	WSG TB 2-5 im Jagsttal ZV WV NOW (zwischen Ellwangen u. Jagstze	136126	festgesetzt	664,3
760	1360000000116	WSG Quelle Geiselrot, ZV WV Jagstgruppe	136130	festgesetzt	55,7
761	1360000000118	WSG TB Krumbachtal und Qu. im Krumbacht.Abtsgm.	136133	festgesetzt	362,1
762	1360000000119	WSG Qu. 1-5 Feuchtbühl, Staatsqu., Abtsgmünd-Wöllstein	136134	festgesetzt	51,7
763	1360000000120	WSG Qu. Gehrenhof,Gem. Abtsgmünd-Untergröningen	136135	festgesetzt	38,3
764	1360000000124	WSG Quellen 1-3 Oberhohlenbach, Abtsgmünd-Untergröningen/Oberho	136138	festgesetzt	26,4
765	1360000000125	WSG Gallenbergqu. 1-3 u.Qu.Dachsklinge Abtsgmünd-Untergröningen	136140	festgesetzt	30,5
766	1360000000126	WSG Wimbergquelle, Gschwend-Wimberg,ZV WV Menzlesmühle	136141	festgesetzt	30,2
767	1360000000128	WSG Hundsberquelle, Gschwend-Hundsberg	136145	festgesetzt	32,9
768	1360000000169	WSG Täubelquellen u. Mahdquelle, Schw. Gmünd-Herdtingsweiler	136044	festgesetzt	71,4
769	1360000000138	WSG Buchhofquelle, Obergröningen	136227	festgesetzt	19,4
770	1360000000139	WSG Quelle Röthardt, Aalen-Röthardt	136228	festgesetzt	233,6
771	1360000000141	WSG TB Leinental, Abtsgmünd (1 und 2)	136231	festgesetzt	448,3
772	1360000000143	WSG "Bühl-Schwarzwild-Schelmen-Dürriich-Quelle,Qu. Kl. Lorch(Götzer	136234	festgesetzt	106,8
773	1360000000144	WSG Neuwiesenquelle, Stadt Lorch	136235	festgesetzt	16,0
774	1360000000146	WSG TB Gerenbühl,TB Rotwiesen, Röckenberg-u. Hardtwaldqu. ,Gde.F	136239	festgesetzt	2684,6
775	1360000000150	WSG TB Holzmühle, Rosenberg,Zv WV Jagstgruppe	136153	festgesetzt	80,4
776	1360000000151	WSG Orrotal, "Wühlbrunnen,TB Orrotal",Gemeinde Jagstzell,ZV WV J	136154	festgesetzt	822,4
777	1360000000159	Gaisbachqu., Qu. Kolbenwäldle, Qu. u. TB Ölmühle, Gde. Adelmansfel	136149	festgesetzt	483,9
778	1360000000161	Prerchquelle, Stadt Lorch	136241	festgesetzt	22,2
779	1360000000162	Kreuzbrunnenquelle, Stadt Lorch	136240	festgesetzt	20,7
780	1360000000168	WSG Großdeinbach, Haag-Rapp-Qu., TB u. QU. Haselbach	136029	festgesetzt	209,9
781	1360000000178	Maier-Quelle 1und 2, Gschwend/ Gde. Fichtenberg Landreis Schwäbisc	136072	festgesetzt	7,0
782	1360000000179	Nübel-Quelle, Gschwend/Gemeinde Fichtenberg Landkreis Schw. Hall	136057	festgesetzt	12,9
783	1360000000180	WSG Egerquelle u. Wachtelbrunnen	136118	festgesetzt	1275,0
784	2150000000014	WSG Bauschlotter Platte , Bretten	215205	festgesetzt	7187,5
785	2150000000042	Gemeinde Kraichtal, OT Landshausen	215044	festgesetzt	171,1
786	2160000000090	STADT GERNSBACH, OT KALTENBRONN 41	216041	festgesetzt	78,4
787	2160000000106	STADT GERNSBACH, OT REICHENTAL, Brunnrückquelle 57	216057	festgesetzt	70,3
788	2160000000131	WSG GROSSE WIESENQUELLE ZV MANNENBACH-WV 220	216220	festgesetzt	339,1
789	2210000000027	WSG Quellen Ziegelhausen Stadtwerke Heidelberg	221033	festgesetzt	335,8
790	2210000000022	WSG WW Kirchheim Stadtwerke Heidelberg	221028	festgesetzt	217,8
791	2210000000024	WSG WW Rauschen/Edingen Stadtw.HD/ WVV Neckargruppe	221030	festgesetzt	3189,9
792	2210000000026	WSG WW Entensee Stadtwerke Heidelberg	221032	festgesetzt	25,8
793	2210000000056	WSG Mühitalquellen Stadtwerke HD	221109	festgesetzt	448,3
794	2210000000076	WSG AUE-/ZECHNER QU.+WW SCHLIERBACH STADTWERKE HD	221048	festgesetzt	567,9
795	2220000000025	WSG-031-WW Rheinau Rhein-Neckar AG MA	222031	festgesetzt	3092,2
796	2220000000031	WSG-038-WW Ilvesheim Rhein-Neckar AG MA	222038	festgesetzt	878,1
797	2220000000032	WSG-039-WW Käfertal Rhein-Neckar AG MA	222039	festgesetzt	6343,5
798	2250000000053	Tiefbrunnen Neckarkatzenbach	225015	festgesetzt	571,3
799	2250000000003	Tiefbrunnen Mudau	225005	festgesetzt	2063,7
800	2250000000005	Meisenbrunnenquelle und TB Untere Liß	225011	festgesetzt	745,3

lfd.Nr.	WSG-Nr.	Name	WSG-LfU Nr.	Status	Fläche [ha]
801	2250000000006	Dreidolen-, Kandelwiesenquelle	225012	festgesetzt	670,8
802	2250000000011	Tiefbrunnen Neckarzimmern	225017	festgesetzt	402,5
803	2250000000012	Tiefbrunnen Haßmersheim	225018	festgesetzt	257,9
804	2250000000015	Tiefbrunnen Leibenstadt	225021	festgesetzt	270,9
805	2250000000016	Brunnen II+III Ballenberg	225022	festgesetzt	552,5
806	2250000000017	Brunnen I und II Aglasterhausen	225023	festgesetzt	648,8
807	2250000000018	Steinkautzenquelle	225024	festgesetzt	440,1
808	2250000000019	Tiefbrunnen Gehren Binau	225025	festgesetzt	114,8
809	2250000000022	Tiefbrunnen Rumpfen	225102	festgesetzt	1226,1
810	2250000000023	Rübbrunnen I+II	225103	festgesetzt	346,2
811	2250000000024	Tiefbrunnen Zimmern	225104	festgesetzt	233,5
812	2250000000025	Tiefbrunnen I-IV Dallau	225106	festgesetzt	2823,6
813	2250000000028	Barnholzquelle Adelsheim und Talbrunnen Osterburken	225210	festgesetzt	3192,7
814	2250000000029	Grundbachquelle, Erlenbach	225211	festgesetzt	273,2
815	2250000000030	Fischbachquellen, Leopoldsbrunnen, Neue Quelle	225212	festgesetzt	1325,1
816	2250000000032	Breitwiesenquelle, Stockbrunnen, Rienzwiesenquelle"	225216	festgesetzt	1411,7
817	2250000000033	Kreuzwiesenquelle	225218	festgesetzt	632,1
818	2250000000035	Belzbrunnen, Sulzbach	225220	festgesetzt	762,2
819	2250000000037	Tiefbrunnen Untere Au	225222	festgesetzt	493,6
820	2250000000038	Tiefbrunnen Cl, All, GII, Neckarelz	225225	festgesetzt	359,5
821	2250000000039	Tiefbrunnen Neckarmühlbach	225226	festgesetzt	141,6
822	2250000000040	Erlen- und Rechtenbachbrunnen, Seifensied, Joh.anstalten	225013	festgesetzt	1643,8
823	2250000000041	Tiefbrunnen Sattelbach	225229	festgesetzt	215,6
824	2250000000042	Tiefbrunnen Kohlplatte, Großeicholzheim	225230	festgesetzt	771,8
825	2250000000043	Brunnen Heumatte, Eichwiesen, Kreuzäcker und Talmühle	225232	festgesetzt	869,1
826	2250000000044	Talwiesenquelle Rosenberg	225233	festgesetzt	588,9
827	2250000000045	Vossrunnen Binau	225236	festgesetzt	310,8
828	2250000000046	Tiefbrunnen Schwarzacher Hof, Johannesanstalten	225237	festgesetzt	272,7
829	2250000000052	Kufenbrunnen	225014	festgesetzt	651,8
830	2250000000054	Quelle Danter	225027	festgesetzt	50,2
831	2250000000055	Tiefbrunnen A und B Obrigheim und Tiefbrunnen Mörtelstein	225016	festgesetzt	331,8
832	2260000000037	WW Ladenburg WGV Lobdengau	226044	festgesetzt	372,1
833	2260000000001	Br. Gew. Nußbäumle SNH-Hilsbach/Weiler	226001	festgesetzt	323,2
834	2260000000003	Br. Gew. Bruch SNH-Dühren, OT Dühren	226003	festgesetzt	215,1
835	2260000000005	Br. Gew. Bruch, Röhrig SNH-Hoffenheim	226005	festgesetzt	640,5
836	2260000000007	Br. Gew. Kleinfürtlein SNH-Ehrstädt	226007	festgesetzt	194,4
837	2260000000008	Br. Gew. Forsttal Neckarbischofsh.-Helmhof	226008	festgesetzt	594,9
838	2260000000009	Br. Gew. Sauberg Helmstadt-Bargen, OT Bargen	226009	festgesetzt	682,8
839	2260000000012	Br. Lobbachtal Meckesheim	226015	festgesetzt	475,2
840	2260000000013	Rotenbachquelle Eberbach OT Rockenau	226016	festgesetzt	154,6
841	2260000000014	Br. Gew. Walkmühle, Kalkbrunnen Neckargemünd	226017	festgesetzt	529,1
842	2260000000023	WW Eppelheim	226029	festgesetzt	147,7
843	2260000000028	Qu. Altneudorf/TBr.Ob.Tal Schönau	226034	festgesetzt	922,5
844	2260000000029	Qu. Gew.Hassmarsgrund Heddesbach	226035	festgesetzt	26,5
845	2260000000030	Qu. Kaltenbr./Linsbuckel Heiligkreuzsteinach	226036	festgesetzt	122,4
846	2260000000034	Grasrainqu.Heiligkreuzst.OT Eiterbach	226041	festgesetzt	52,6
847	2260000000035	Br. Gem. Schriesheim ZVGV Eichelberggruppe	226042	festgesetzt	248,7
848	2260000000038	GVV Obere Bergstraße, Br. Gem. Ladenburg	226045	festgesetzt	522,7
849	2260000000039	Br. Gew.Kantenberg, Abtsmauer, Kuhschwanz, Brühlquelle Sinsheim	226046	festgesetzt	3133,4
850	2260000000043	WW Plankstadt	226050	festgesetzt	232,9
851	2260000000045	Qu. Gammelsbachtal Fa.Stoess Eberbach	226052	festgesetzt	396,7
852	2260000000046	Leopolds-,Plattengrubenqu. Schriesheim	226053	festgesetzt	176,3
853	2260000000048	TBr. Seewiesen Spechbach	226101	festgesetzt	397,6
854	2260000000049	Br. ZV GVV Unteres Elsenzthal	226102	vorläufig angeeignet	389,9
855	2260000000050	Wiesloch OT Schatthausen+Baiertal	226103	festgesetzt	1332,9
856	2260000000052	Holderbrunnen Eberbach	226105	festgesetzt	889,9
857	2260000000055	Dürrhebstahtquellen Eberbach	226108	festgesetzt	263,0
858	2260000000060	Bettelmans- u. Hollerbr. Dielheim-Balzfeld	226201	festgesetzt	344,9
859	2260000000084	Hetzenlochquelle Eschelbronn	226013	festgesetzt	507,7
860	2260000000066	ZV Unt. Schwarzbach/Epfenbach/Helmstadt/Neckarbischofsh	226208	festgesetzt	2311,9
861	2260000000072	Gaisbergquelle Eberbach OT Brombach	226214	festgesetzt	90,2
862	2260000000076	Hanselmannquelle Neckargemünd OT Dilsberg	226218	festgesetzt	108,8
863	2260000000082	Br. Gew. Wehrloch Zuzenhausen	226006	festgesetzt	100,2
864	2260000000083	Br. Gew. Unter der Zentbrücke Reichartshausen	226012	festgesetzt	876,0
865	2260000000085	Br. Aue, Ohrsbr./Humpenqu. Eberbach OT Neckarwimmersb.	226049	festgesetzt	650,8
866	2260000000086	Qu. Kleine Spechbach Lobbach OT Lobenfeld	226054	festgesetzt	28,7
867	2260000000087	Hirschbr.-,Moosbr.-,Seislerqu.Schönbrunn	226051	festgesetzt	434,5

lfd.Nr.	WSG-Nr.	Name	WSG-LfU Nr.	Status	Fläche [ha]
868	2260000000088	Alte Quelle Schönau	226106	festgesetzt	211,4
869	2260000000089	Siebenbrunnenquelle Schönau	226107	festgesetzt	210,2
870	2310000000031	WSG UNTERES ENZTAL Pforzheim/Niefern	231031	festgesetzt	3346,3
871	2350000000222	WSG TB HELFERWASEN Nagold	235029	festgesetzt	107,2
872	2350000000055	WSG BLINDBACH- u. IGELSWIESENQUELLE Bad Wildbad-Calmbach	235004	festgesetzt	808,7
873	2350000000056	WSG TB ALLMENDLE I + II Simmozheim	235005	festgesetzt	191,9
874	2350000000057	WSG KLASS/BUSCH/KUTSCHENW. Calw-Hirsau	235006	festgesetzt	404,2
875	2350000000058	WSG QUELLF.BABELESBRUNNEN ZV Schwarzwald-WV	235007	festgesetzt	209,0
876	2350000000059	WSG KLEINENZTALQUELLE ZV Schwarzwald-WV	235008	festgesetzt	168,0
877	2350000000060	WSG ROHRBRUNNENQUELLE Calw-Altburg	235009	festgesetzt	51,8
878	2350000000061	WSG TEUCHELWEGQUELLE Calw	235010	festgesetzt	114,0
879	2350000000062	WSG GW-FASSUNGEN Calw-Stammheim	235011	festgesetzt	118,4
880	2350000000064	WSG QUELLF. IM BRÜHL Gechingen, Aidlingen, Deufringen	235013	festgesetzt	635,4
881	2350000000065	WSG QUELLFASSUNGEN BURG-CKER Calw-Stammheim	235014	festgesetzt	37,9
882	2350000000066	WSG WINKELTALQUELLEN Calw-Stammheim	235015	festgesetzt	80,5
883	2350000000067	WSG LAPPACHQUELLEN Bad Wildbad	235018	festgesetzt	729,2
884	2350000000068	WSG SÜSSBACHQUELLE Enzklosterle	235019	festgesetzt	140,0
885	2350000000069	WSG Berg-, Tal-, Busch- u. Fuchtbachqu. ZVBuchenWV+Wildberg	235020	festgesetzt	678,8
886	2350000000070	WSG TIEFBRUNNEN I + II Wildberg-Effringen	235021	festgesetzt	83,1
887	2350000000071	WSG BAIERBERGQUELLE Altensteig-Berneck	235022	festgesetzt	86,1
888	2350000000073	WSG TANNBACHQUELLEN I + II Altensteig	235024	festgesetzt	820,3
889	2350000000074	WSG TB I+II EBHAUSEN Ebhausen	235025	festgesetzt	459,6
890	2350000000075	WSG TB 8, 9, 11, 12 NAGOLDTAL Nagold	235026	festgesetzt	802,2
891	2350000000076	WSG GAIßHALDENQUELLE u. WURSTBRUNNEN Rohrdorf	235027	festgesetzt	140,5
892	2350000000077	WSG HAIZMANNQUELLE ZV Egenhausen-Spielberg	235028	festgesetzt	227,2
893	2350000000079	WSG Ursel-, Fuchslochqu., Hirtlesbr. Haiterbach-Oberschwandorf	235030	festgesetzt	81,9
894	2350000000080	WSG BUCHBRUNNEN Haiterbach-Oberschwandorf	235031	festgesetzt	34,3
895	2350000000081	WSG TIEFBRUNNEN BEIHINGEN Haiterbach-Beiingen	235032	festgesetzt	22,4
896	2350000000082	WSG KALTENBRUNNENQUELLE u. HUBACKERQU. ZV Gau WV	235033	festgesetzt	1379,1
897	2350000000083	WSG QUELLF. MARTINSBRUNNEN ZV Schwarzwald-WV	235034	festgesetzt	305,9
898	2350000000084	WSG HIRSCHBACHQUELLE Enzklosterle	235035	festgesetzt	48,5
899	2350000000085	WSG LANDHEUERQUELLEN ZV Schwarzwald-WV	235036	festgesetzt	361,5
900	2350000000087	WSG Buxbaumqu/Agenbachqu./J-Gerwiesenbr Wildberg-Sulz a.E.	235038	festgesetzt	330,1
901	2350000000092	WSG Fassungen im Förteltal Höfen, Schömburg-Langenbr., Birkenfeld	235206	festgesetzt	626,5
902	2350000000094	WSG MANNENBACHQUELLEN ZV Mannenbach-WV	235208	festgesetzt	692,4
903	2350000000096	WSG ESCHENBRUNNEN ZV Mannenbach-WV	235210	festgesetzt	447,1
904	2350000000097	WSG Schweizer-/Gold-/Kochbr./Kohlplattenqu. Bad Herrenalb	235211	festgesetzt	101,1
905	2350000000099	WSG HÜLSGRABENQUELLE Bad Herrenalb	235213	festgesetzt	144,9
906	2350000000101	WSG NEUACKERQUELLE ZV Mannenbach-WV	235217	festgesetzt	389,8
907	2350000000102	WSG LOCHBRUNNEN ZV Mannenbach-WV	235218	festgesetzt	292,6
908	2350000000104	WSG KEGELBACHQUELLE Bad Wildbad-Sprollenhaus	235222	festgesetzt	112,3
909	2350000000105	WSG VORDERE u. HINTERE K-LBERTALQU. ZV Schwarzwald WV	235223	festgesetzt	654,2
910	2350000000106	WSG QUELLF.STÖCKBR.I + II Gechingen	235224	festgesetzt	91,6
911	2350000000108	WSG Kolberlesbr./Katharinenplaisierqu. WW-Verband Liebelsberg	235227	festgesetzt	1543,7
912	2350000000111	WSG TIEFBRUNNEN ROT Haiterbach-Oberschwandorf	235236	festgesetzt	421,0
913	2350000000112	WSG QUELLF. SCHWANDORFER TAL Nagold-Iselshausen	235238	festgesetzt	140,1
914	2350000000113	WSG TB ALTNUIFRA + TB TÖBELE Haiterbach	235239	festgesetzt	443,6
915	2350000000215	WSG TB-GRUPPE+STOLLENQU. Calw	235012	festgesetzt	510,0
916	2350000000219	WSG QU.IM LENGENBACHTAL Bad Liebenzell	235001	festgesetzt	239,9
917	2350000000220	WSG VORDERE STEINBERGQU. Bad Liebenzell	235003	festgesetzt	71,3
918	2350000000223	WSG EYACHSPEICHER ZV Eyachspeicher	235039	festgesetzt	5291,5
919	2350000000225	WSG Dobeltalquellen	235207	festgesetzt	207,9
920	2360000000024	WSG GRÖSSELTALQUELLEN Pforzheim	236024	festgesetzt	643,6
921	2360000000004	WSG ROHRBERGQUELLE Sternenf.-Diefenb.	236004	festgesetzt	11,7
922	2360000000005	WSG TB HAGEN Sternenf.-Diefenb.	236005	festgesetzt	0,0
923	2360000000007	WSG TB SCHMIETR-NKSEE Maulbronn-Zaisersw.	236007	festgesetzt	71,9
924	2360000000008	WSG TB UNTER D. ACKERRAIN Illingen-Schütz.	236008	festgesetzt	61,9
925	2360000000011	WSG TB I+II LÜCKENBRONN Ölbronn-Dürrn	236011	festgesetzt	127,7
926	2360000000012	WSG TB WEIBERHÄULE Maulbronn-Schmie	236012	festgesetzt	94,9
927	2360000000013	WSG TB BRÜHL-/PFAHLWIESEN Illingen	236013	festgesetzt	223,5
928	2360000000015	WSG TB I-III Mühlacker	236015	festgesetzt	250,5
929	2360000000016	WSG TB HINTER DEN ZÄUNEN Mühlacker-Mühlhaus.	236016	festgesetzt	103,9
930	2360000000017	WSG TB I+II Mühlacker-Lomersh.	236017	festgesetzt	197,0
931	2360000000022	WSG FASSUNGEN HALDEN Mönsheim	236022	festgesetzt	24,9
932	2360000000225	WSG HOLZBACHTAL Marzell-Karlsbad	236106	festgesetzt	895,2
933	2360000000026	WSG TB I+II RAUHBRUNNEN Frielzheim	236026	festgesetzt	127,5
934	2360000000027	WSG FASSUNGEN WÜRMTAL ZV Gebietsgemeinden	236027	festgesetzt	307,4

lfd.Nr.	WSG-Nr.	Name	WSG-LfU Nr.	Status	Fläche [ha]
935	2360000000028	WSG HUMMELSQU./NEUE QU. Tiefenbronn-Mühlh.	236028	festgesetzt	148,3
936	2360000000029	WSG FASSUNG AM SEE Heimsheim	236029	festgesetzt	57,8
937	2360000000040	WSG GENNENBACHQUELLE Eisingen	236210	festgesetzt	1120,3
938	2360000000043	WSG PFINTZTAL ZV Alb-Pfinz-Hügel.	236213	festgesetzt	10209,2
939	2360000000048	WSG TB ERHARDSBERG Wiernsheim	236219	festgesetzt	624,6
940	2360000000195	WSG TB EICHBRUNNEN Friolzheim	236033	festgesetzt	530,1
941	2360000000200	WSG TB II+III IM T-LE Wiernsheim-Iptingen	236120	festgesetzt	264,8
942	2360000000201	WSG QU U. TB ANGERSTAL Wurmberg	236121	festgesetzt	205,3
943	2360000000203	WSG QU + TB LERCHENHOF ZV Friolz.-Wimsh.	236123	festgesetzt	484,3
944	2360000000204	WSG BEUTBACHQUELLE Engelsbrand-Grunb.	236125	festgesetzt	184,5
945	2360000000207	WSG TRÖSTBACHQU./STADTBR. Neuenbürg	236224	festgesetzt	326,1
946	2360000000224	WSG TB I+II Kämpfelbach-Ersing.	236215	festgesetzt	356,9
947	2370000000218	WSG SCHACHTBRUNNEN ZV WV Haugenstein	237015	festgesetzt	1067,8
948	2370000000124	WSG RENTSCHLERQUELLE Enzklösterle	237001	festgesetzt	74,5
949	2370000000125	WSG SCHWARZENBACHQUELLE Baiersbr.-Huzenbach	237002	festgesetzt	131,1
950	2370000000132	WSG HASENSTEIG/SAUMISSE Baiersbr.-Klosterr.	237009	festgesetzt	406,3
951	2370000000133	WSG BREITENBACHQUELLEN Dornstetten	237010	festgesetzt	542,5
952	2370000000135	WSG TB ETTENBÜHL FDS-Wittlensweiler	237012	festgesetzt	459,1
953	2370000000136	WSG LOPPINSQU./GRIESQU. Glatten	237013	festgesetzt	57,3
954	2370000000137	WSG QU. HARZSTEIGE FDS-Dietersweiler	237014	festgesetzt	103,3
955	2370000000140	WSG HORIZONTALFILTERBR. Horb	237017	festgesetzt	114,7
956	2370000000141	WSG BELLENSTEINQUELLE Glatten-Böfingen	237018	festgesetzt	104,5
957	2370000000148	WSG GRÜBLESQUELLEN ZV Heimbach-WV	237025	festgesetzt	107,0
958	2370000000150	WSG EGELSTALQUELLE ZV WV Nordstettergr.	237027	festgesetzt	941,5
959	2370000000151	WSG WEIHERWIESENBRUNNEN Horb-Mühringen	237028	festgesetzt	63,4
960	2370000000155	WSG SCHWARZBRUNNEN ZV WV Schwarzbr.	237204	festgesetzt	1857,7
961	2370000000160	WSG DOXBRUNNEN Horb-Obertalheim	237210	festgesetzt	78,1
962	2370000000161	WSG TB BREITBANG Altheim/Obertalheim	237211	festgesetzt	181,1
963	2370000000164	WSG LÖCHLESBRUNNEN Nagold-Hochdorf	237215	festgesetzt	66,3
964	2370000000165	WSG TALMÜHLEQUELLE ZV Gäu-Wasservers.	237216	festgesetzt	3025,6
965	2370000000168	WSG BOHRBR.NECKARTAL ZV WV Nordstettergr.	237221	festgesetzt	49,8
966	2370000000170	WSG TB LEINBACH Betzweiler-Wälder	237228	festgesetzt	60,9
967	2370000000174	WSG BUSENWIESENQUELLEN Seewald-Göttelf.	237234	festgesetzt	257,5
968	2370000000177	WSG QUELLF.DETTINGEN Horb-Dettingen	237238	festgesetzt	701,9
969	2370000000180	WSG STEINERNE BRUNNEN Horb-Altheim	237241	festgesetzt	41,7
970	2370000000181	WSG KLOSTERWIESEN I+II Horb-Obertalheim	237242	festgesetzt	128,0
971	2370000000182	WSG TB LOMBACH Loßburg-Lombach	237243	festgesetzt	122,6
972	2370000000185	WSG TALBERGQUELLE Horb-Altheim	237246	festgesetzt	40,2
973	2370000000194	WSG HÖLLQUELLE Glatten-Neuneck	237227	festgesetzt	59,3
974	2370000000216	WSG KLEINE KINZIG ZV WV Kleine Kinzig	237029	festgesetzt	2010,4
975	3250000000008	WSG EMPFINGEN GWF I FISCHING.	325001	festgesetzt	10,0
976	3250000000009	WSG HOLZHAUSEN TB	325002	festgesetzt	23,5
977	3250000000010	WSG GLATT GWF	325003	festgesetzt	14,3
978	3250000000013	WSG SULZ TB REINAU 1-2	325006	festgesetzt	125,0
979	3250000000015	WSG SULZ KAPFLOCHQUELLEN	325008	festgesetzt	210,2
980	3250000000016	WSG VÖHRINGEN TIEFENTALQU. 4	325009	festgesetzt	13,3
981	3250000000017	WSG VÖHRINGEN TIEFENTALQU. 1-3	325010	festgesetzt	99,4
982	3250000000019	WSG WINZELN TB I-II	325014	festgesetzt	543,3
983	3250000000020	WSG RÖTENBERG TB I-II	325015	festgesetzt	731,8
984	3250000000023	WSG SCHILTACH KAI. HERR. WALD. QU.	325018	festgesetzt	200,3
985	3250000000024	WSG LEHENERICHT ROHRBACHQU.	325019	festgesetzt	23,7
986	3250000000025	WSG AICHHALDEN TB I-III	325020	festgesetzt	1234,4
987	3250000000032	WSG HARDT TB I-III KA. FL. HA. QU.	325029	festgesetzt	729,0
988	3250000000033	WSG EBERBACHGR. TB I-II, BR. U. QU.	325030	festgesetzt	493,9
989	3250000000034	WSG SCHRAMBERG TB I-II SCHÖNBR.	325031	festgesetzt	169,0
990	3250000000035	WSG EBERBACHGR. TB III LOCHERH.	325032	festgesetzt	19,8
991	3250000000036	WSG SCHRAMBERG TB V MARIAZELL	325033	festgesetzt	244,4
992	3250000000037	WSG SCHRAMBERG TB VI MARIAZELL	325034	festgesetzt	23,7
993	3250000000038	WSG ESCHACH WV IRI. ETT. MÜHL. QU.	325035	festgesetzt	650,9
994	3250000000039	WSG HORGEN BÄNHÖLZLEQUELLE	325036	festgesetzt	70,1
995	3250000000042	WSG ZV A.O. NECKAR QF. NECKARBU.	325041	festgesetzt	940,1
996	3250000000044	WSG HARTHAUSEN GWF EPFENDORF	325043	festgesetzt	11,8
997	3250000000045	WSG EMPFINGEN GWF II FISCHING.	325044	festgesetzt	1,5
998	3250000000046	WSG EMPFINGEN GWF III FISCHING.	325045	festgesetzt	2,8
999	3250000000047	WSG SCHRAMBERG TB 1-3, BRA 3, HEFT.	325046	festgesetzt	1251,2
1000	3250000000007	WSG ROTTENMÜNSTER TB II-III	325040	festgesetzt	465,9
1001	3250000000051	WSG TENNENBRONN HUBQUELLE	325050	festgesetzt	92,1

lfd.Nr.	WSG-Nr.	Name	WSG-LfU Nr.	Status	Fläche [ha]
1002	3250000000053	WSG DÜRRENMETTSTETT. ENGERST. QU. I-II	325102	festgesetzt	321,2
1003	3250000000148	WSG HEIMBACHGR. BRAND. QU, SCHRBR.	325048	festgesetzt	332,9
1004	3250000000149	WSG ZV KECKQUELLEN KECKQU 1-3	325038	festgesetzt	4213,3
1005	3250000000176	WSG ROTTWEIL STRAUBELESWALDQU.	325037	festgesetzt	662,1
1006	3250000000193	WSG KL. HEUBERG, OBERND., EPFEND.	325012	festgesetzt	6301,5
1007	3260000000002	WSG OB.REUTENBACH KÖ-WEILER	326005	festgesetzt	94,3
1008	3260000000003	WSG KOHLBRUNNEN NE-FISCHBACH	326006	festgesetzt	75,7
1009	3260000000004	WSG NIEDERESCH.-SCHABENHAUSEN	326007	festgesetzt	67,7
1010	3260000000005	WSG UNT.BANNWIESEN NE-KAPPEL	326008	festgesetzt	159,3
1011	3260000000006	WSG OB.BRÜHL VS-OBERESCHACH	326009	festgesetzt	300,1
1012	3260000000007	WSG ROHRBRUNNEN VS-OBERESCHACH	326010	festgesetzt	30,2
1013	3260000000008	WSG RAINWIESENQUELLEN NIEDERESCHACH	326011	festgesetzt	27,1
1014	3260000000009	WSG NEUHAUSER TB, KÖNIGSFELD	326012	festgesetzt	447,5
1015	3260000000001	WSG GLASHALDE KÖ-BUCHENBERG	326001	festgesetzt	88,4
1016	3260000000085	WSG LÄNGENTALQUELLEN NE	326101	festgesetzt	172,2
1017	3260000000086	WSG OTTEBRUNNEN KÖ	326103	festgesetzt	218,0
1018	3260000000087	WSG ROTWALD KÖ	326104	festgesetzt	105,8
1019	3260000000088	WSG MÜHLBACHQUELLE ST.G.	326105	festgesetzt	163,5
1020	3260000000091	WSG REINSCHERBRUNNEN ST.G.	326108	festgesetzt	52,7
1021	3260000000159	WSG BOHL, MÖNCHWEILER	326013	festgesetzt	135,0
1022	3270000000005	Primquellen	327083	festgesetzt	214,0
1023	3270000000006	Kalkhalden- u. Waldbergquellen	327030	festgesetzt	47,5
1024	3270000000060	Schenkenrainquelle	327001	festgesetzt	3,4
1025	3270000000061	Ochsenbühl- u. Weilerquellen	327002	festgesetzt	42,7
1026	3270000000062	Riesequellen	327003	festgesetzt	10,1
1027	3270000000063	Hinterhaldenquellen I und II	327004	festgesetzt	27,3
1028	3270000000073	Schafhausquelle, Thanquelle	327015	festgesetzt	25,4
1029	3270000000074	Schweinsbrunnenquellen	327016	festgesetzt	34,1
1030	3270000000075	Rossmannsbrunnen	327017	festgesetzt	3,7
1031	3270000000076	Katzenbrunnenquelle	327018	festgesetzt	21,2
1032	3270000000078	Lippachquelle	327020	festgesetzt	3142,5
1033	3270000000085	TB Egelsee I u. II	327027	festgesetzt	353,0
1034	3270000000118	Unterrieselquelle	327067	festgesetzt	10,2
1035	3270000000119	Waltersholzquellen	327068	festgesetzt	14,6
1036	3270000000120	Dahnquelle	327069	festgesetzt	6,3
1037	3270000000121	Fidelisbrunnen	327070	festgesetzt	0,7
1038	3270000000126	Untere Winkeläckerquelle	327079	festgesetzt	9,8
1039	3270000000130	Teich- und Hesselbohlquellen	327102	festgesetzt	109,0
1040	3270000000134	Grubenquellen I-III	327124	festgesetzt	3,4
1041	3270000000135	Moosbrünnlequelle	327125	festgesetzt	3,6
1042	3270000000161	Kreuzlebrunnen	327028	festgesetzt	19,8
1043	3270000000168	Faulenbachtal	327138	festgesetzt	1747,0
1044	4150000000002	Glemser Quellen	415005	festgesetzt	336,4
1045	4150000000003	Schwalbenstadt / Au	415006	festgesetzt	7,9
1046	4150000000010	Schaichtal	415001	festgesetzt	5,6
1047	4150000000012	Hori.-Brunnen Pliezhausen	415003	festgesetzt	21,5
1048	4150000000013	Uracher Bleiche	415007	festgesetzt	18,5
1049	4150000000014	Vorderer Brühl	415008	festgesetzt	26,2
1050	4150000000015	Forstbrunnen	415009	festgesetzt	225,7
1051	4150000000016	Brunnen Schnitzer	415010	festgesetzt	86,7
1052	4150000000032	Oberes Echaztal	415027	festgesetzt	9512,2
1053	4150000000033	Brunnen Unterhausen	415028	festgesetzt	58,9
1054	4150000000034	Judenbrunnen	415029	festgesetzt	619,0
1055	4150000000037	Kaltental	415033	festgesetzt	204,8
1056	4150000000038	Ramstel Quelle / Brunnen Brühl	415034	festgesetzt	603,2
1057	4150000000040	Urach Brunnen I - III	415102	festgesetzt	388,6
1058	4150000000041	Georgenau	415103	festgesetzt	197,7
1059	4150000000046	Brudergärtle	415210	festgesetzt	130,1
1060	4150000000119	Kalter Brunnen	415202	festgesetzt	88,9
1061	4150000000001	Burris	415004	festgesetzt	9,6
1062	4160000000063	Unteres Neckartal	416109	festgesetzt	228,5
1063	4160000000051	Brunnen Au	416005	festgesetzt	53,3
1064	4160000000052	Wildermuth	416006	festgesetzt	4,8
1065	4160000000053	Auchtert	416007	festgesetzt	21,1
1066	4160000000054	Steinwiesen	416008	festgesetzt	65,4
1067	4160000000056	Kiebingen	416010	festgesetzt	231,1
1068	4160000000058	Hirrlinger Mühlen	416012	festgesetzt	3305,1

lfd.Nr.	WSG-Nr.	Name	WSG-LfU Nr.	Status	Fläche [ha]	
1069	4160000000060	Eulental	416103	festgesetzt	91,8	
1070	4160000000050	Brunnen Rosenau	416003	festgesetzt	15,7	
1071	4160000000105	Gernfeld	416110	festgesetzt	101,6	
1072	4160000000134	Bronnbachquelle	416105	festgesetzt	8984,1	
1073	4160000000137	Rossau / Burgmühle	416011	festgesetzt	46,7	
1074	4170000000068	WSG EISENBRUNNEN/SANDBRUNNEN	417007	festgesetzt	19,6	
1075	4170000000069	WSG STEINHOFERWALD	417011	festgesetzt	14,1	
1076	4170000000070	WSG STEINHOFERWALD	417012	festgesetzt	32,4	
1077	4170000000004	WSG HEUBERG	417229	festgesetzt	14313,5	
1078	4170000000071	WSG ENTENWEIHER	417013	festgesetzt	38,4	
1079	4170000000072	WSG KLINGENBACH	417014	festgesetzt	19,1	
1080	4170000000073	WSG KLINGENBACH	417015	festgesetzt	51,5	
1081	4170000000074	WSG HESSENTAL	417016	festgesetzt	158,2	
1082	4170000000075	WSG SCHWARZER BRUNNEN	417017	festgesetzt	277,6	
1083	4170000000082	WSG MASSHOLDERQUELLEN/BÖLLATQUELLE	417113	festgesetzt	128,6	
1084	4170000000083	WSG ECKWALDQUELLE	417114	festgesetzt	45,4	
1085	4170000000084	WSG UCHENTALQUELLE II	417115	festgesetzt	26,9	
1086	4170000000085	WSG STELLEQUELLEN/LUTZENBRUNNENQUELLE	417116	festgesetzt	42,5	
1087	4170000000086	WSG WANNENTALQUELLEN/ECKQUELLEN	417117	festgesetzt	200,3	
1088	4170000000090	WSG OBERES VEHLTAL	417121	festgesetzt	3552,1	
1089	4170000000092	WSG KÄSENTALQUELLEN	417215	festgesetzt	161,8	
1090	4170000000094	WSG BRUNNENTAL	417218	festgesetzt	391,8	
1091	4170000000095	WSG UNTERECK	417219	festgesetzt	67,9	
1092	4170000000096	WSG WITTUM	417220	festgesetzt	50,3	
1093	4170000000097	WSG TANN	417224	festgesetzt	218,3	
1094	4170000000104	WSG BACHENAU UND VORNAGEL	417232	festgesetzt	200,4	
1095	4170000000122	WSG BAUERNWIESEN	417202	festgesetzt	82,1	
1096	4170000000123	WSG MOHRENWIRTSWALD	417217	festgesetzt	57,9	
1097	4170000000132	WSG LANGER BRUNNEN/MÜHLHALDENQUELLE	417203	festgesetzt	6136,9	
1098	4170000000133	WSG EYACHTAL - TIEFBRUNNEN	417002	festgesetzt	649,4	
1099	4250000000033	WSG 101 LAUTERN, ZV WV ULMER ALB	425101	festgesetzt	10411,8	
1100	4250000000001	WSG 1 ZV LANDESWASSERVERSORGUNG STUTT GART	425001	festgesetzt	36979,8	
			Summe Baden-Württemberg:			

Hessen				
	WSG-Nr.	Gewinnungsanlage	Gemeinde	
1101	29.006	Brunnen Hebstahl	Sensbachtal	
1102	29.019	Quelle Beerfelden	Beerfelden	
1103	29.020	Brunnen Ober-Sensbach	Sensbachtal	
1104	29.023	Quelle Airlenbach	Beerfelden	
1105	29.026	Quelle Raubach	Rothenberg	
1106	29.033	Quelle Gammelsbach	Beerfelden	
1107	29.039	Quelle Ofen	Beerfelden	
1108	29.047a	Quelle Rothenberg	Rothenberg	
1109	29.047b	Quelle Rothenberg	Rothenberg	
1110	29.053a	Quelle Falken-Gesäß	Beerfelden	
1111	29.053b	Quelle Falken-Gesäß	Beerfelden	
1112	29.053c	Quelle Falken-Gesäß	Beerfelden	
1113	29.531	Heilbrunnen Finkenbach	Rothenberg	
1114	30.013	Brunnen Wald-Michelbach	Wald-Michelbach	
1115	30.014	Quelle Grein	Neckarsteinach	
1116	30.024a	Quelle Hirschhorn	Hirschhorn	
1117	30.024b	Quelle Hirschhorn	Hirschhorn	
1118	30.024c	Quelle Hirschhorn	Hirschhorn	
1119	30.024d	Quelle Hirschhorn	Hirschhorn	
1120	30.024e	Quelle Langenthal	Hirschhorn	
1121	30.029	Brunnen Gras-Ellenbach	Grasellenbach	
1122	30.041a	Quelle Neckarsteinach	Neckarsteinach	
1123	30.041b	Quelle Neckarsteinach	Neckarsteinach	
1124	30.041c	Quelle Darsberg	Neckarsteinach	
1125	30.041d	Quelle Neckarsteinach	Neckarsteinach	
1126	30.041e	Quelle	Gemeindefreies Gebiet Michelbuch	
1127	30.041f	Quelle Neckarsteinach	Neckarsteinach	
1128	30.041g	Quelle Grein	Neckarsteinach	

lfd.Nr.	WSG-Nr.	Name	WSG-LfU Nr.	Status	Fläche [ha]
1129	30.053	Quelle Affolterbach		Wald-Michelbach	
1130	30.060d	Quelle Ober-Abtsteinach		Abtsteinach	
1131	30.060e	Quelle Ober-Abtsteinach		Abtsteinach	
1132	30.060f	Quelle Unter-Abtsteinach		Abtsteinach	
1133	30.067	Quelle Ober-Schönmattenwag		Wald-Michelbach	
1134	30.546	Quelle Ober-Abtsteinach		Abtsteinach	
1135	30.558a	Quelle Unter-Schönmattenwag		Wald-Michelbach	
1136	30.558b	Quelle Unter-Schönmattenwag		Wald-Michelbach	
1137	30.558c	Quelle Aschbach		Wald-Michelbach	
1138	30.558d	Quelle Siedelsbrunn		Wald-Michelbach	
1139	30.559	Quelle Unter-Scharbach		Grasellenbach	
1140	30.561	Quelle Ober-Abtsteinach		Abtsteinach	
				Summe Hessen:	
Summe BG Neckar: 1.140 WSG					
Anteil Fläche WSG zur Gesamtfläche (1.361.903,1 ha) des BG Neckar: 20,5 %					

/2003

Fläche im BG [ha]
1415,6
175,3
30,9
370,8
238,0
56,9
2,4
4,2
11,8
45,9
561,5
40,7
196,9
69,2
276,6
16390,2
144,5
140,7
706,8
290,1
486,6
595,3
350,2
551,9
29,6
1466,6
758,5
1094,2
322,5
187,1
157,8
41,7
35,2
26,4
27,7
77,5
456,1
293,8
320,2
203,2
305,1
218,3
5,9
161,0
152,0
6,4
16,7
20,6
64,8
528,3
44,7
81,1
131,3
501,7
359,1
18,5
51,8
93,0
6,1
22,0
61,2
104,8
156,5

Fläche im BG [ha]
31,6
47,4
81,8
116,7
1050,1
289,0
131,8
6158,2
607,8
2,7
77,2
453,2
209,1
148,6
260,4
698,1
81,6
36,4
1166,4
15,4
214,6
2584,7
71,6
94,6
13,9
1041,6
76,1
2,2
25,1
94,1
990,0
160,0
420,4
3365,5
1101,7
763,0
487,8
1526,9
3,3
44,4
102,4
66,4
1376,4
60,7
619,3
434,1
597,7
228,1
85,1
85,6
699,3
43,8
68,7
51,4
237,6
47,2
8,1
28,6
77,4
8,2
86,9
11,3
81,3
140,1
15,0
101,3
416,9

Fläche im BG [ha]
3,2
40,5
16,8
220,6
6,8
16,9
56,5
86,8
4,2
62,3
121,9
83,9
136,7
82,4
6,4
191,0
187,6
245,1
362,1
2570,4
4383,6
1388,2
5066,3
132,1
67,4
611,2
268,5
1452,0
14,8
47,1
53,9
34,9
2,8
4,4
2,6
5,6
1,8
29,4
113,8
39,0
4,0
67,3
2,9
8,7
9,3
2,5
33,8
41,7
100,7
55,6
1,8
3,3
4,6
81,1
103,5
32,0
19,0
74,8
2,1
63,0
1,1
2,6
6,3
103,2
22,0
220,5
6,4

Fläche im BG [ha]
14,1
1,7
0,6
1,8
1,7
5,4
9,9
3,9
7,0
5,7
7,6
54,9
5,7
14,0
10,0
9,6
6,5
0,7
18,7
48,9
3,7
66,8
9,4
7,2
4,0
3,0
2,5
3,2
59,8
51,8
7,3
39,8
6,0
2,0
37,8
11,5
555,5
3,4
10,4
32,7
13,4
3,8
2,5
4,5
15,7
120,7
37,3
23,7
104,8
9,7
57,4
4,7
5,6
3,2
1,7
3,2
30,3
28,1
20,5
8,1
5,6
1,9
6,3
5,8
2,0
7,0
2,4

Fläche im BG [ha]
1,7
217,5
32,0
3,7
160,0
29,4
22,2
16,2
60,5
25,3
9,3
90,9
33,8
4,5
133,9
12,7
43,5
76,2
18,0
14,6
10,6
30,7
25,6
51,7
39,4
19,9
33,0
59,9
50,4
1,6
11,4
22,2
8,6
28,4
11,8
3,6
0,0
8,9
4,7
57,2
324,1
0,5
2,0
8,1
1,4
3,2
8,2
33,8
4,6
3,7
2,6
3,6
36,2
0,4
11,6
15,0
8,5
7,6
21,0
2,1
8,8
2,9
2,3
3,0
5,6
2,4
9,4

Fläche im BG [ha]
11,2
5,8
8,3
0,6
5,4
6,8
35,8
9,0
45,8
4,9
12,9
36,4
1,8
10,7
66,0
3,5
7,8
2,9
4,0
5,2
2,9
10,0
13,9
8,3
17,1
3,7
315,1
17,1
18,0
298,6
30,3
0,1
289,9
415,0
13,9
42,4
19,3
331,8
36,1
19,0
125,6
22,2
75,0
3196,4
205,2
320,8
65,2
42,9
45,9
12,2
304,6
11,2
57,0
16,9
44,3
54,0
40,8
93,8
129,4
651,8
1023,5
4,1
593,4
71,3
99,6
17,0
48,6

Fläche im BG [ha]
3,9
5,0
9,5
20,9
62,0
60,2
29,3
118,5
109,7
231,5
134,6
667,2
314,8
37,6
74,0
137,0
357,2
58,3
69,8
30,3
38,4
22,8
10,5
16,4
11,6
11,3
16,6
27,2
34,0
29,6
26,4
41,8
270,9
14,9
49,7
28,9
34,6
408,2
41,6
74,2
107,6
11,6
18,0
20,3
32,7
20,9
112,5
828,8
2,6
36,1
71,4
26,3
5,4
509,4
150,8
224,3
19,7
95,7
180,0
112,9
69,8
1,8
1405,3
50,1
443,5
378,0
34,9

Fläche im BG [ha]
70,3
46,8
79,3
49,3
171,8
203,5
61,5
44,5
22,7
10,6
212,9
16,7
151,2
46,5
135,9
91,9
32,2
1133,4
229,0
85,7
61,5
287,4
153,3
44,4
262,7
47,8
264,4
77,3
50,4
76,1
48,6
145,6
37,1
31,4
35,7
220,1
54,2
20,9
11,6
100,1
101,9
16,6
401,4
84,6
106,2
162,4
31,0
155,0
415,1
10,7
8,0
86,7
694,6
4,9
87,1
138,1
170,3
652,6
121,8
3,1
80,2
10,4
66,8
319,8
133,3
88,7
28,5

Fläche im BG [ha]
286,9
14,1
41,1
6,6
232,0
9,1
102,0
180,2
83,3
66,7
76,8
25,2
44,0
72,8
45,6
64,3
86,3
14,6
94,3
40,1
25,5
90,7
218,8
65,5
96,0
30,0
24,6
18,6
113,5
40,1
36,0
11,8
111,1
198,0
272,8
221,8
8,8
7,7
9,4
57,6
67,2
29,6
56,2
15,1
12,2
124,8
59,7
45,1
109,2
59,6
116,2
20,2
67,7
29,0
349,7
358,4
509,9
818,2
343,5
655,0
188,6
14,1
41,6
10,1
13,7
22,5
18,8

Fläche im BG [ha]
12,5
10,9
11,7
11,2
19,2
10,9
1,6
16,9
5,3
2,4
38,3
4,6
308,5
19,4
206,1
16,9
10,6
22,3
28,7
13,0
11,1
1,8
7,4
7,3
4,8
41,0
17,0
20,2
15,3
22,5
10,3
1,7
17,2
131,5
32,2
10,0
5,5
17,3
7,6
22,0
29,9
9,1
29,2
10,7
10,3
12,3
26,3
22,9
22,9
30,4
159,3
44,8
35,7
3,8
18,4
10,5
14,8
64,1
81,0
27,0
18,4
48,3
7,9
25,7
18,1
266,6
22,0

Fläche im BG [ha]
27,3
12,5
9,4
151,7
30,4
166,2
13,9
45,7
22,3
37,0
53,6
63,8
43,9
162,3
44,7
41,0
39,1
29,6
80,2
298,1
19,7
35,1
129,9
68,3
61,8
16,7
6,8
66,4
15,4
10,6
13,1
78,4
18,3
2021,0
992,3
0,2
15,9
271,8
4,2
1163,0
271,0
4,0
2,3
126,2
0,9
35,7
7,7
1,0
2,2
45,9
153,8
37,7
131,8
1,5
3,0
49,4
58,4
2,3
2,2
2,4
3,4
6,1
9,4
6,0
100,7
9,4
25,2

Fläche im BG [ha]
3,1
23,1
634,7
195,4
164,3
813,1
549,3
471,7
5,7
2,1
5,0
1,8
8,4
79,5
10,5
73,7
25,9
54,5
97,9
3,5
18,8
33,9
1444,9
210,2
947,5
664,3
55,7
362,1
51,7
38,2
26,4
30,5
30,2
32,9
71,4
19,4
227,0
448,3
106,8
16,0
2684,6
80,4
822,3
483,9
22,2
20,7
209,9
7,0
12,9
103,4
1701,7
45,8
78,4
0,9
339,1
335,8
0,5
3084,5
25,8
448,3
567,9
1110,8
878,1
315,9
571,3
1256,7
745,3

Fläche im BG [ha]
670,8
402,5
257,9
270,9
552,5
648,8
374,8
114,8
447,0
346,2
233,5
2823,6
3192,7
273,2
1325,1
1411,7
632,1
762,2
493,6
359,5
141,6
1643,8
215,6
771,8
869,1
588,9
310,8
272,7
651,8
50,2
331,8
372,1
323,2
212,0
632,5
194,4
594,9
682,8
475,2
154,6
529,1
135,7
922,5
26,5
122,4
52,6
242,3
328,7
3133,4
121,5
392,0
176,3
397,6
389,9
3,8
889,9
263,0
101,1
507,6
2311,9
90,2
108,8
100,2
876,0
650,8
28,7
434,5

Fläche im BG [ha]
127,5
210,2
3346,3
107,2
808,7
191,9
404,2
209,0
168,0
51,8
114,0
118,4
635,4
37,9
80,5
729,2
140,0
678,8
83,1
86,1
820,3
459,6
802,2
140,5
227,2
81,9
34,3
22,4
1379,1
305,9
48,5
361,5
330,0
626,5
671,1
447,1
1,3
45,0
389,8
292,6
112,3
654,2
91,6
1543,7
421,0
140,1
443,6
510,0
239,9
71,2
5231,6
11,4
643,6
11,7
0,0
71,9
61,9
0,6
94,5
223,5
250,5
103,9
197,0
24,8
16,0
127,5
307,4

Fläche im BG [ha]
148,3
57,8
4,2
339,8
624,6
530,1
264,8
205,3
484,3
184,5
324,1
2,4
1067,8
74,5
17,5
6,0
542,5
454,0
57,3
103,3
114,7
104,5
106,0
941,5
63,4
1852,0
78,1
181,1
66,3
3025,6
49,8
60,9
257,5
701,9
41,7
128,0
122,6
40,2
59,3
6,0
10,0
23,5
14,3
125,0
210,2
13,3
99,4
538,2
367,6
5,5
0,1
1228,3
555,0
493,9
169,0
19,8
244,4
23,7
650,8
70,1
940,1
11,8
1,5
2,8
1241,7
465,9
4,0

Fläche im BG [ha]
321,2
327,8
3720,1
662,1
6301,5
94,3
75,7
67,7
159,3
300,1
29,6
19,7
447,5
76,8
172,2
217,9
66,6
6,0
0,1
96,0
204,3
44,7
3,0
0,1
4,9
0,1
2,4
33,7
3,7
17,9
70,0
134,4
10,2
14,6
6,3
0,7
9,8
5,0
3,4
3,6
19,8
6,0
164,8
7,9
5,6
21,5
18,5
26,2
225,7
86,7
1661,7
58,9
153,2
204,8
603,2
388,6
197,7
118,8
88,9
9,6
228,5
53,3
4,8
21,1
65,4
231,1
3305,1

Fläche im BG [ha]
91,8
15,7
101,6
8984,1
46,7
19,6
14,1
32,4
15,5
38,4
19,0
51,4
11,9
224,0
128,6
45,4
26,9
42,5
200,2
46,3
161,8
362,7
67,8
50,3
150,6
139,4
82,1
57,9
110,4
649,4
110,4
939,4
275.408

Fläche WSG ha
218,5
741,5
59,8
114,7
122,4
88,4
77,1
166,4
28,4
40,7
62,9
157,4
69,1
318,4
219,9
126,4
43,1
147,8
35,7
94,7
406,7
27,8
40,7
41,4
113,8
87,7
38,5
106,9

Fläche im BG [ha]
237,6
25,7
19,5
23,2
58,2
27,2
119,8
8,8
106,6
155,1
43,3
10,0
4.632
280.039

Anhang
Tabelle 5.2-1

BG Neckar
Badegewässer

Datenstand: 2002

Lfd. Nr.	TBG-Nr.	Bade- stellennr.	Badegewässername	See-WK	Ort (Orientierung)
1	40	BL 4	Stausee	nein	Schömburg
2	40	BL 1	Schiefersee	nein	Balingen-Frommern
3	40	BL 3	Stausee	nein	Rangendingen
4	41	TÜ 2	Baggersee	nein	Tübingen-Hirschau
5	41	ES 4	Aileswasen	nein	Neckartailfingen
6	41	TÜ 1	Baggersee	nein	Kirchentellinsfurt
7	41	ES 1	Bissinger See	nein	Bissingen a.d. Teck
8	41	ES 3	Bürgersee/Untersee	nein	Kirchheim u.Teck
9	42	AA 10	Waldhäuser Baggersee	nein	Lorch-Waldhausen
10	42	WN 5	Ebnisee	nein	Kaisersbach
11	42	WN 7	Plüderhausener See	nein	Plüderhausen
12	42	WN 8	Ziegeleisee	nein	Schorndorf
13	42	WN 6	Waldsee Fornsbach	nein	Murrhardt-Fornsbach
14	44	CW 1	Bömbachsee	nein	Altensteig-Spielberg
15	44	FDS 3	Stausee Erzgrube, Vorsperre	nein	Seewald-Erzgrube
16	44	CW 2	Bergfelder Stauweiher	nein	Wildberg-Güttligen
17	45	LB 1	Oberer Seewaldsee	nein	Vaihingen-Horrheim
18	45	LB 2	Unterer Seewaldsee	nein	Vaihingen-Horrheim
19	46	HN 5	Ehmetsklinge	nein	Zaberfeld
20	46	HN 6	Katzenbachsee	nein	Zaberfeld
21	46	HN 7	Breitenauer See	nein	Obersulm
22	47	AA 15	Rehnenmühlensee	nein	Täferrot
23	47	AA 8	Naturbadesee Gschwend	nein	Gschwend
24	47	WN 1	Eisenbachsee	nein	Alfdorf
25	47	WN 9	Aichstrutersee	nein	Welzheim
26	47	HN 4	Finsterroter See	nein	Wüstenrot-Finsterrot
27	47	SHA 8	Diebachstausee	nein	Fichtenberg
28	47	KÜN 22	Neumühlsee	nein	Waldenburg
29	47	SHA 22	Starkholzbacher See	nein	Schwäbisch Hall-Bibersfeld
30	47	KÜN 10	Garnberg See Ziegelei	nein	Künzelsau

Anhang
Tabelle 5.2-1

BG Neckar
Badegewässer

Datenstand: 2002

Lfd. Nr.	TBG-Nr.	Bade- stellennr.	Badegewässername	See-WK	Ort (Orientierung)
31	47	KÜN 11	Kocherbadebucht	nein	Künzelsau
32	47	KÜN 5	Badesee	nein	Ingelfingen-Diebach
33	47	KÜN 6	Badesee	nein	Ingelfingen-Hermuthausen
34	47	KÜN 23	Tiroler See	nein	Forchtenberg-Muthof
35	47	KÜN 19	Buchhorner See	nein	Pfedelbach
36	47	HN 3	Hirschfeldpark	nein	Oedheim
37	48	AA 11	Griesweiher	nein	Neuler
38	48	AA 12	Orrotsee	nein	Rosenberg
39	48	AA 17	Bucher Stausee	nein	Rainau
40	48	AA 2	Häslesee	nein	Ellenberg
41	48	AA 3	Haselbachsee	nein	Ellenberg
42	48	AA 5	Kreißbachsee	nein	Ellwangen
43	48	AA 6	Sonnenbachsee	nein	Ellwangen
44	48	AA 9	Fischbachsee	nein	Jagstzell
45	48	SHA 28	Reiglersbachstausee	nein	Stimpfach-Weipertshofen
46	48	SHA 6	Degenbachstausee	nein	Crailsheim-Jagstheim
47	48	KÜN 14	Stausee	nein	Mulfingen
48	48	KÜN 15	Badesee Unterer Railhof	nein	Mulfingen-Jagstberg
49	48	SHA 29	Stausee	nein	Satteldorf-Gröningen
50	48	KÜN 17	Hollenbacher Badesee	nein	Mulfingen-Hollenbach
51	48	KÜN 7	Badesee	nein	Ingelfingen-Weldingsfelden
52	48	KÜN 8	Badesee	nein	Krauthem-Oberginsbach
53	48	KÜN 9	Badesee	nein	Krauthem-Unterginsbach
54	49	HN 1	Elsenzsee	nein	Eppingen-Elsenz
55	49	HN 2	Mühlbachsee	nein	Eppingen

Summe im BG Neckar: 55

Anhang Tabelle 5.2-2	BG Neckar	Datenstand: 09/2002
	Fischgewässer	

Lfd. Nr.	Nr. ID	Gewässername	Länge im BG [m]	Art des Fischgewässers
1	8	Kocher	168,39	Cypriniden
2	13	Würm	16,44	Salmoniden
3	42	Murr	23,32	Cypriniden
4	44	Murr	27,43	Salmoniden
5	11	Eyach	15,80	Cypriniden
6	5	Neckar	59,07	Cypriniden
7	35	Elsenz	31,84	Cypriniden
8	20	Nagold	76,90	Salmoniden
9	4	Enz	46,74	Salmoniden
10	23	Enz	58,51	Cypriniden
11	1	Rems	47,46	Salmoniden
12	3	Rems	30,75	Cypriniden
13	10	Jagst	37,17	Salmoniden
14	12	Jagst	152,26	Cypriniden
6 Salmonidengewässer im BG Neckar mit einem Längenanteil von 252,14 km				
8 Cyprinidengewässer im BG Neckar mit einem Längenanteil von 539,95 km				

Anhang Tabelle 5.3-1	BG Neckar		Datenstand: 02/2003
	Wasserabhängige FFH-Gebiete		

Lfd. Nr.	Nr. FFH-Gebiet	Name FFH-Gebiet	Fläche [ha]	Fläche im BG [ha]	Art / LRT (Lebensraumtyp)
1	6424-301	Taubergrund bei Bad Mergentheim	573,72	29,78	Art/LRT
2	6517-301	Unterer Neckar	276,67	276,67	LRT
3	6518-301	Steinach im Odenwald	441,37	441,32	Art/LRT
4	6519-303	Odenwald bei Eberbach	2379,64	2373,29	LRT
5	6520-301	Hangwälder und Feuchtgebiete des Odenwaldes	162,58	162,58	Art/LRT
6	6521-301	Elztal	731,73	731,56	Art/LRT
7	6522-301	Zur Seckach	556,44	556,44	LRT
8	6618-301	Kleiner Odenwald	1902,45	1703,23	Art/LRT
9	6618-302	Kraichgau nördlich Sinsheim	512,37	328,49	Art/LRT
10	6620-301	Wälder bei Mosbach	1232,15	1232,15	LRT
11	6622-301	Jagst zw. Westernhausen und Bad Friedrichshall	1363,69	1363,69	Art/LRT
12	6623-301	Jagst und Seitentäler im Raum Krautheim	463,43	463,43	Art/LRT
13	6624-301	Jagst und Seitentäler im Raum Mulfingen-Langenbu	479,08	479,08	Art/LRT
14	6718-302	Kraichgau südlich Sinsheim	874,47	238,82	Art/LRT
15	6721-301	Wälder um Oedheim	890,38	890,38	LRT
16	6722-303	Vogelhalde	547,55	547,55	Art/LRT
17	6723-301	Wälder im Kupfertal	744,76	744,76	Art/LRT
18	6725-301	Jagst bei Crailsheim	581,41	581,41	Art/LRT
19	6818-301	Kraichtal	659,24	1,75	Art/LRT
20	6819-301	Heuchelberg	1201,41	1179,55	Art/LRT
21	6820-301	Leintal bei Heilbronn	41,32	41,32	Art
22	6821-301	Löwensteiner Berge	1749,03	1749,03	Art/LRT
23	6824-301	Kupfermoor	4,16	4,16	Art/LRT
24	6825-301	Bühlertal	282,59	282,59	Art/LRT
25	6826-301	Crailsheimer Hart	72,08	44,33	Art
26	6826-302	Reusenberg	180,54	180,54	LRT
27	6919-301	Nördlicher Stromberg	2882,19	2046,12	Art/LRT
28	6920-301	Zaber	72,06	72,06	Art
29	6923-301	Untere Rot	61,64	61,64	Art
30	6925-301	Limpurger Berge	46,20	46,20	Art
31	7017-301	Pfingzgau	1042,92	57,35	Art/LRT
32	7018-301	Südlicher Stromberg	459,17	355,07	LRT
33	7020-301	Leudelsbachtal und Hurst	299,17	299,17	Art/LRT
34	7020-302	Unterer See	62,97	62,97	Art/LRT
35	7021-301	Neckar zwischen Freiberg und Heilbronn	209,66	209,66	LRT
36	7022-301	Buchenbachtal	120,66	120,66	Art/LRT
37	7023-302	Harbacher Quellsumpf	0,60	0,60	LRT
38	7024-302	Bläulinge bei Birkenlohe	9,97	9,97	Art
39	7026-301	Jagst bei Ellwangen	85,55	85,55	Art
40	7027-301	Muckental	33,29	33,29	LRT
41	7116-301	Albtal und Seitentäler	1100,79	56,58	Art/LRT
42	7118-301	Würm-Nagold-Pforte	1381,55	1381,55	Art/LRT
43	7119-301	Enz und Seitentäler	2425,09	2425,09	Art/LRT
44	7120-302	Tuffstein-Kalkbank	0,03	0,03	LRT
45	7121-303	Remstal	366,58	366,58	Art/LRT
46	7123-303	Welzheimer Wald	144,28	144,28	LRT
47	7124-301	Leintal bei Schwäbisch Gmünd	292,61	292,61	Art/LRT
48	7217-301	Eyach im Nordschwarzwald	278,55	265,46	Art/LRT
49	7218-302	Calwer Heckengäu	1567,20	1567,20	Art/LRT
50	7218-303	Calwer Schwarzwaldrand	191,87	191,87	LRT
51	7220-301	Glemswald	358,21	358,21	Art/LRT
52	7221-301	Filder und Wernauer Baggerseen	386,67	386,67	Art/LRT
53	7222-301	Schurwald	1698,89	1698,89	LRT
54	7223-301	Eichert	88,37	88,37	LRT
55	7224-303	Katzenlauh	82,41	82,41	Art

Anhang Tabelle 5.3-1	BG Neckar		Datenstand: 02/2003	
	Wasserabhängige FFH-Gebiete			

Lfd. Nr.	Nr. FFH-Gebiet	Name FFH-Gebiet	Fläche [ha]	Fläche im BG [ha]	Art / LRT (Lebensraumtyp)
56	7228-301	Ostalb	1240,54	17,01	Art/LRT
57	7316-301	Kaltenbronn	923,47	880,91	LRT
58	7317-301	Kleinenztal und Hochflächen	738,44	738,44	Art/LRT
59	7317-302	Köllbachtal und Schmalzmisse	154,35	154,35	Art/LRT
60	7319-301	Ketterlenshalde	50,21	50,21	LRT
61	7324-301	Albtrauf zw. Geislingen und Aichelberg	743,06	743,06	Art/LRT
62	7418-301	Nagolder Heckengäu	762,73	762,73	Art/LRT
63	7420-301	Schönbuch	10363,27	10363,27	Art/LRT
64	7421-302	Bildhau	6,34	6,34	LRT
65	7422-301	Teckberg und Lenninger Tal	1281,37	1281,37	LRT
66	7422-302	Jusi, Hohenneuffen und Baßgeige	478,80	478,80	Art
67	7423-301	Oberes Filstal	1293,75	1293,75	LRT
68	7423-302	Albtrauf Neidlingen	729,73	729,73	LRT
69	7516-302	Freudenstädter Schwarzwaldrand	314,41	302,47	LRT
70	7517-301	Horber Neckarhänge und Seitentäler	685,54	685,54	LRT
71	7518-302	Horber Heckengäu	411,31	411,31	Art/LRT
72	7519-301	Rammert	1767,19	1767,19	Art/LRT
73	7519-302	Neckar bei Rottenburg	374,19	374,19	Art/LRT
74	7521-301	Albtrauf Pfullingen	1230,30	1134,88	LRT
75	7521-302	Listhof	122,02	122,02	Art
76	7522-301	Erms	3423,61	3337,88	Art/LRT
77	7525-301	Eybtal bei Geislingen	1319,05	1319,05	Art/LRT
78	7617-301	Glatt	1,32	1,32	LRT
79	7618-301	Gebiete bei Haigerloch	183,76	183,76	LRT
80	7619-301	Magerwiesen um Bisingen	345,76	345,76	LRT
81	7620-301	Sonnenalb	200,86	1,65	Art/LRT
82	7620-304	Killertal	459,14	459,12	Art/LRT
83	7715-301	Mittlerer Schwarzwald bei Hornberg und Schramberg	1531,18	51,69	Art/LRT
84	7717-301	Neckar zwischen Sulz und Rottweil	1715,99	1715,99	Art/LRT
85	7718-303	Schwarzenbach bei Schömberg	117,04	117,04	LRT
86	7719-301	Albtrauf östl. Balingen	614,41	438,88	LRT
87	7817-302	Eschachtal und Seitentäler	540,58	540,58	Art
88	7818-301	Großer Heuberg Tuttlingen	1533,66	185,77	LRT
89	7819-301	Großer Heuberg Balingen	1391,50	805,48	LRT
90	7917-301	Schwenninger Moos	154,23	99,74	LRT
Hessen					
91	6319-301	Rotes Wasser von Olfen mit angrenzenden Flächen	16,00	16,00	LRT
92	6419-301	Magerwiesen von Raubach	9,00	9,00	LRT
93	6419-302	Jakobsgrund bei Gammelsbach mit angr. Gewässer	16,00	16,00	LRT
94	6420-301	Gallenbachtal und Itterbachtal			LRT
95	6519-304	Odenwald bei Hirschhorn	5302,00	5302,00	LRT
Summe im BG Neckar: 95			77200	66638	
Anteil Fläche wasserabhängige FFH-Gebiete zur Gesamtfläche (1.361.903,1 ha) des BG Neckar: ca. 4,9 %					

Anhang Tabelle 5.3-2	BG Neckar	Datenstand: 02/2003
	Wasserabh. EG-Vogelschutzgebiete	

Lfd. Nr.	Nr. Vogel- schutzgeb.	Name Vogelschutz-Gebiet	Fläche gesamt [ha]	Fläche im BG [ha]	Rastgebiet internat. Bedeutung
1	6624-401	Jagst mit Seitentälern	828,90	828,90	
2	7018-401	Weiher bei Maulbronn	141,97	20,31	
3	7019-401	Enztal Mühlhausen - Roßwag	197,48	197,48	
4	7021-401	Pleidelsheimer Wiesental mit Altneckar	44,27	44,27	
5	7322-401	Grienwiesen und Wernauer Baggerseen	69,50	69,50	
Summe im BG Neckar: 5			1282	1160	
Anteil Fläche wasserabhängige EG-Vogelschutzgebiete zur Gesamtfläche (1.361.903,1 ha) des BG Neckar: 0,0 %					